

UBND TỈNH ĐẮK NÔNG      CỘNG HÒA XÃ HỘI CHỦ NGHĨA VIỆT NAM  
VĂN PHÒNG                      Độc lập - Tự do - Hạnh phúc

Số: 155/VPUBND-KTN

Đắk Nông, ngày 02 tháng 02 năm 2021

### BÁO CÁO THẨM TRA

#### Dự thảo Tờ trình của UBND tỉnh, Nghị quyết của HĐND tỉnh về việc điều chỉnh cục bộ quy hoạch ba loại rừng tỉnh Đắk Nông

**HỎA TỐC** →  
Đến trước .....giờ-Ngày .....

Kính gửi: Các đồng chí Thành viên UBND tỉnh

Văn phòng UBND tỉnh nhận được Tờ trình số 26/TTr-SNN ngày 02/02/2021 của Sở Nông nghiệp và Phát triển nông thôn về việc ban hành Nghị quyết điều chỉnh cục bộ quy hoạch ba loại rừng tỉnh Đắk Nông (Kèm theo Báo cáo số 67/BC-SNN ngày 02/02/2021 về kết quả rà soát, điều chỉnh cục bộ quy hoạch ba loại rừng). Sau khi nghiên cứu hồ sơ, Văn phòng UBND tỉnh tổng hợp, báo cáo Thành viên UBND tỉnh một số nội dung như sau:

#### **1. Sự cần thiết của việc ban hành Nghị quyết điều chỉnh cục bộ quy hoạch ba loại rừng tỉnh Đắk Nông**

Ngày 23/11/2020, UBND tỉnh có Tờ trình số 6027/TTr-UBND đề nghị HĐND tỉnh ban hành Nghị quyết điều chỉnh cục bộ quy hoạch ba loại rừng. Theo đó, diện tích đề nghị đưa vào quy hoạch ba loại rừng là 109,69 ha, diện tích đưa ra ngoài quy hoạch ba loại rừng là 486,77 ha.

Ngày 11/12/2020, HĐND tỉnh đã ban hành Nghị quyết số 118/NQ-HĐND thông qua điều chỉnh cục bộ quy hoạch ba loại rừng; trong đó, đưa vào quy hoạch ba loại rừng 109,69 ha, đưa ra ngoài quy hoạch ba loại rừng 14,7 ha. Đối với diện tích còn lại mà UBND tỉnh đề nghị đưa ra ngoài quy hoạch ba loại rừng (472 ha), HĐND tỉnh yêu cầu rà soát cơ sở pháp lý, thẩm quyền, tính cần thiết để trình cấp thẩm quyền xem xét, quyết định theo quy định của pháp luật (tại Thông báo số 70/TB-HĐND ngày 18/12/2020 của HĐND tỉnh).

Qua tổng hợp báo cáo của các cơ quan, đơn vị, hiện nay có một số công trình, dự án đã thực hiện hoặc được cấp thẩm quyền cho phép, cho chủ trương chuyển mục đích sử dụng đất sang mục đích khác để thực hiện các dự án ổn định dân cư, phát triển kinh tế, an ninh quốc phòng nhưng còn nằm trong quy hoạch ba loại rừng nên chưa thực hiện được. Việc điều chỉnh cục bộ, đưa ra ngoài quy hoạch ba loại rừng một số diện tích đất là cần thiết, thực hiện sớm sẽ góp phần ổn định dân cư, tạo điều kiện phát triển kinh tế - xã hội, quốc phòng an ninh trên địa bàn tỉnh.

#### **2. Trình tự thực hiện**

Ngày 12/01/2021, UBND tỉnh ban hành Công văn số 181/UBND-KTN chỉ đạo Sở Nông nghiệp và Phát triển nông thôn tiếp tục rà soát, điều chỉnh cục bộ

quy hoạch ba loại rừng, tham mưu UBND tỉnh trình HĐND tỉnh vào kỳ họp thứ 12. Trên cơ sở đó, Sở Nông nghiệp và Phát triển nông thôn đã ban hành văn bản đề nghị các cơ quan, đơn vị có liên quan báo cáo rõ cơ sở pháp lý, sự cần thiết phải điều chỉnh quy hoạch ba loại rừng đối với diện tích các cơ quan, đơn vị đề xuất điều chỉnh; đã mời các đơn vị liên quan gồm Sở Tài nguyên và Môi trường, Sở Tư Pháp, Sở Công Thương, UBND các huyện Đắk Glong, Tuy Đức tổ chức họp xem xét, thống nhất diện tích điều chỉnh đưa ra ngoài quy hoạch ba loại rừng theo đề xuất của các đơn vị. Theo ý kiến của các đơn vị tại cuộc họp, Sở Nông nghiệp và Phát triển nông thôn đã thành lập Đoàn xác minh diện tích đất các đơn vị đề xuất điều chỉnh cục bộ quy hoạch ba loại rừng tại Quyết định số 16/QĐ-SNN ngày 26/01/2021. Đoàn xác minh đã tổ chức đi thực địa, khảo sát từng vị trí, đối chiếu hồ sơ pháp lý và thực trạng và đã thống nhất quan điểm: Đối với những vị trí đề nghị điều chỉnh đã có đầy đủ hồ sơ, đảm bảo tính pháp lý và phù hợp với thực tế, thống nhất đề xuất điều chỉnh; Đối với những vị trí đề nghị điều chỉnh, mặc dù rất cấp thiết nhưng chưa đảm bảo tính pháp lý, không có hồ sơ chứng minh thì chưa xem xét, điều chỉnh; Ưu tiên đề xuất điều chỉnh đối với những dự án phục vụ dân sinh, công cộng.

### **3. Thẩm quyền điều chỉnh cục bộ quy hoạch ba loại rừng**

Diện tích đề xuất điều chỉnh từ quy hoạch đất rừng sản xuất ra ngoài quy hoạch ba loại rừng hiện trạng đất không có rừng, đã được cấp thẩm quyền cho phép, cho chủ trương chuyển mục đích sử dụng đất từ đất quy hoạch lâm nghiệp sang mục đích khác, được Bộ Tư lệnh Quân khu 5 quy hoạch cho mục đích quốc phòng. Do đó, Theo quy định của Luật Lâm nghiệp năm 2017 và Thông tư số 05/2013/TT-BKHĐT ngày 31/10/2013 của Bộ Kế hoạch và Đầu tư về hướng dẫn tổ chức lập, thẩm định, phê duyệt, điều chỉnh và công bố quy hoạch tổng thể phát triển kinh tế - xã hội, quy hoạch các ngành, lĩnh vực và sản phẩm chủ yếu thì thẩm quyền ban hành Nghị quyết điều chỉnh ra ngoài quy hoạch ba loại rừng đối với diện tích không có rừng là Hội đồng nhân dân tỉnh.

### **4. Nội dung điều chỉnh cục bộ quy hoạch ba loại rừng**

Tại Báo cáo số 67/BC-SNN ngày 02/02/2021, Sở Nông nghiệp và Phát triển nông thôn đã tổ chức rà soát, xác minh đối với 08 dự án có diện tích đề nghị điều chỉnh cục bộ, đưa ra ngoài quy hoạch ba loại rừng; cụ thể như sau:

#### **4.1. Tại Công ty TNHH MTV Cà phê 15**

a) Sở Tài nguyên và Môi trường, Công ty TNHH MTV Cà phê 15 đề xuất điều chỉnh ra ngoài quy hoạch ba loại rừng diện tích 336,4 ha được UBND tỉnh cho phép Công ty TNHH MTV Cà phê 15 chuyển mục đích sử dụng đất từ đất lâm nghiệp sang đất sản xuất nông nghiệp tại Quyết định số 1944/QĐ-UBND ngày 12/12/2009.

Ngoài ra, Công ty TNHH MTV Cà phê 15 đề xuất: Đưa ra ngoài quy hoạch ba loại rừng 18,8 ha Công ty đã trồng cao su nằm ngoài diện tích được cho phép chuyển mục đích sử dụng đất tại Quyết định số 1944/QĐ-UBND ngày 12/12/2009 của UBND tỉnh; đưa vào quy hoạch rừng sản xuất 4,69 ha rừng tự

nhiên đang nằm ngoài quy hoạch ba loại rừng trên diện tích Công ty đang quản lý.

b) Kết quả xác minh

Cơ sở pháp lý: Năm 2009, UBND tỉnh cho phép Công ty 53 (nay là Công ty TNHH MTV Cà phê 15) chuyển mục đích sử dụng 336,4 ha đất từ đất lâm nghiệp sang đất sản xuất nông nghiệp tại Quyết định số 1944/QĐ-UBND ngày 12/12/2009 của UBND tỉnh. Đối chiếu bản đồ quy hoạch ba loại rừng tỉnh Đắk Nông, trong diện tích 336,4 ha được phép chuyển mục đích sử dụng đất có 71,0 ha nằm ngoài quy hoạch ba loại rừng và 265,4 ha nằm trong quy hoạch ba loại rừng (rừng sản xuất).

Phần diện tích 265,4 ha nằm trong quy hoạch 3 loại rừng có hiện trạng như sau: đất không có rừng 240,1 ha (đã trồng cao su, đất trống, đất trồng cây nông nghiệp); Diện tích rừng tự nhiên 25,3 ha. Như vậy, đối với diện tích 25,3 ha có rừng tự nhiên phải giữ nguyên trong quy hoạch ba loại rừng thì diện tích cần điều chỉnh đưa ra ngoài quy hoạch 3 loại rừng là 240,1 ha.

Đối với phần diện tích 240,1 ha nêu trên, đã được UBND tỉnh thống nhất chuyển nhượng dự án vườn cây cao su của Công ty Cà phê 15 tại Công văn số 6139/UBND-NN ngày 04/12/2018, Công văn số 1654/UBND-KTN ngày 16/4/2019 và Biên bản làm việc số 807/BB-BTL ngày 03/7/2019; đồng thời, nằm trong phần diện tích 242,703 ha đã được UBND tỉnh chuyển hình thức cho thuê đất từ nhà nước giao đất không thu tiền sử dụng đất sang hình thức nhà nước cho thuê đất trả tiền hàng năm tại Quyết định số 426/QĐ-UBND ngày 27/3/2020.

Từ năm 2019 đến nay, Công ty Cà phê 15 đề xuất thực hiện thủ tục thuê đất, chuyển giao đất đai và chuyển dự án cao su sang thực hiện dự án nông nghiệp công nghệ cao, UBND tỉnh Đắk Nông đã có văn bản gửi Bộ Quốc phòng đề nghị chấp thuận chủ trương bàn giao đất về địa phương để quản lý và thực hiện dự án nông nghiệp công nghệ cao (Công văn số 1389/UBND-NN ngày 02/4/2019 của UBND tỉnh). Tuy nhiên, hiện tại gặp vướng mắc do còn nằm trong quy hoạch ba loại rừng chưa triển khai được dự án. Việc cập nhật diện tích đất đã được chuyển mục đích sử dụng từ đất lâm nghiệp sang đất sản xuất nông nghiệp ra ngoài quy hoạch ba loại rừng là phù hợp với quy hoạch sử dụng đất của tỉnh, đảm bảo cơ sở pháp lý, giải quyết vướng mắc để sớm kêu gọi đầu tư thực hiện dự án nông nghiệp công nghệ cao nhằm tạo điều kiện phát triển kinh tế trên địa bàn tỉnh.

Hiện trạng thực tế: Qua kiểm tra hiện trường, trên diện tích 240,1 ha đề nghị điều chỉnh ra ngoài quy hoạch 3 loại rừng có 185 ha cao su (trồng năm 2011), và 55 ha đất trống, đất trồng cây nông nghiệp.

Ngoài ra, sau khi đối chiếu bản đồ ranh giới chuyển mục đích sử dụng đất với bản đồ hiện trạng vườn cây công ty đang quản lý, phát sinh 18,8 ha vườn cây cao su nằm ngoài ranh giới được chuyển mục đích sử dụng đất. Theo báo

cáo giải trình của công ty, khi triển khai dự án, đơn vị căn cứ vào ranh giới thực tế là đường giao thông, do vậy khi đối chiếu với bản đồ thì không trùng khớp.

c) Đề xuất, kiến nghị của Sở Nông nghiệp và Phát triển nông thôn (cơ quan chủ trì soạn thảo)

- Thống nhất đề xuất điều chỉnh 4,69 ha rừng tự nhiên từ ngoài quy hoạch ba loại rừng vào quy hoạch rừng sản xuất;

- Thống nhất đề xuất điều chỉnh đưa ra ngoài quy hoạch 3 loại rừng đối với 240,1 ha đất trồng cây cao su;

- Đối với diện tích 18,8 ha cao su của Công ty TNHH MTV Cà phê 15 nằm ngoài ranh giới được chuyển mục đích sử dụng đất chưa đủ cơ sở pháp lý đề xuất điều chỉnh ra ngoài quy hoạch ba loại rừng.

#### **4.2. Tại Công ty TNHH TM Cường Thắng**

a) Nội dung đề xuất của Sở Tài nguyên và Môi trường

Công ty TNHH Thương mại Cường Thắng được UBND tỉnh Đắk Nông cấp Giấy phép số 04/GP-UBND ngày 20/01/2017 về việc cho Công ty TNHH TM Cường Thắng đầu tư dự án khai thác sét gạch ngói và sét Kaolin tại xã Đắk Ha và xã Quảng Sơn, huyện Đắk Glong; Quyết định số 1519/QĐ-UBND, ngày 19/9/2017 cho Công ty TNHH TM Cường Thắng thuê đất để khai thác sét gạch ngói và sét Kaolin. Đối với khu vực chế biến chưa được thuê đất theo quy định, hiện nay Công ty TNHH TM Cường Thắng xây dựng nhà xưởng diện tích 1,43 ha thuộc đất quy hoạch đất rừng phòng hộ, UBND tỉnh đã ban hành quyết định xử phạt vi phạm hành chính số 1607/QĐ-XPVPHC ngày 28/10/2020, biện pháp khắc phục hậu quả có nội dung *“yêu cầu Công ty TNHH Thương mại Cường Thắng giữ nguyên hiện trạng các công trình xây dựng trên diện tích đất vi phạm, phải có các biện pháp đảm bảo an toàn và đồng thời hoàn thiện các thủ tục về đất đai theo đúng quy định của pháp luật, trong thời hạn 01 năm”*. Để hoàn thiện các thủ tục về đất đai thì cần đưa diện tích này ra ngoài quy hoạch ba loại rừng.

b) Kết quả xác minh

Qua kiểm tra thực tế, diện tích 1,43 ha (vị trí xây dựng nhà xưởng của Công ty TNHH TM Cường Thắng) mà Sở Tài nguyên và Môi trường đề xuất điều chỉnh đưa ra ngoài quy hoạch 3 loại rừng không nằm trong phạm vi cấp phép khai thác của cấp có thẩm quyền (Giấy phép số 04/GP-UBND ngày 20/01/2017 của UBND tỉnh, về việc cho Công ty TNHH TM Cường Thắng đầu tư dự án khai thác sét gạch ngói và sét Kaolin tại xã Đắk Ha và xã Quảng Sơn, huyện Đắk Glong). Diện tích này nằm trong lâm phần quản lý của Ban QLRPH Gia Nghĩa, vì vậy không đủ cơ sở để xem xét đề xuất điều chỉnh.

Quy mô đề xuất điều chỉnh nhỏ (1.43 ha), đã xây dựng công trình nhà xưởng, lắp đặt máy móc chế biến khoáng sản; đối chiếu bản đồ hiện trạng rừng năm 2019 (phê duyệt tại Quyết định số 570/QĐ-UBND ngày 27/4/2020 của

UBND tỉnh) hiện trạng trên diện tích này không có rừng, công ty đã thực hiện nộp tiền xử phạt vi phạm hành chính với số tiền là 220.000.000 đồng; Các đơn vị liên quan (Sở Tài nguyên và Môi trường, UBND huyện Đắk G'long, Sở Công Thương, Ban quản lý rừng phòng hộ Gia Nghĩa) có ý kiến thống nhất điều chỉnh ra ngoài quy hoạch ba loại rừng.

c) Đề xuất, kiến nghị của Sở Nông nghiệp và Phát triển nông thôn (cơ quan chủ trì soạn thảo)

Chưa đủ cơ sở đề xuất điều chỉnh đưa ra ngoài quy hoạch 3 loại rừng đối với diện tích 1,43 ha thực hiện dự án của Công ty TNHH TM Cường Thắng do Sở Tài nguyên và Môi trường đề xuất. Để tháo gỡ khó khăn vướng mắc, tạo điều kiện cho doanh nghiệp triển khai dự án, Sở Nông nghiệp và Phát triển nông thôn đề xuất UBND tỉnh chỉ đạo các Sở, Ngành chuyên môn hướng dẫn doanh nghiệp bổ sung diện tích 1,43 ha này vào dự án đầu tư để có cơ sở điều chỉnh quy hoạch ba loại rừng.

### **4.3. Tại dự án của Công ty Cổ phần Wolfram Đắk Nông**

a) Nội dung đề xuất của Sở Tài nguyên và Môi trường

Diện tích 19,73 ha thực hiện dự án khai thác khoáng sản của Công ty Cổ phần Wolfram Đắk Nông được Bộ Tài nguyên và Môi trường cấp phép khai thác tại Giấy phép số 2343/GP-BTNMT ngày 28/12/2012 (thời hạn khai thác đến tháng 12 năm 2021). Diện tích này trước đây thuộc quy hoạch đất rừng sản xuất, hiện nay quy hoạch rừng phòng hộ do Ban quản lý rừng phòng hộ Đắk Măng quản lý. Sau khi được cấp phép khai thác Công ty Cổ phần Wolfram Đắk Nông đã thanh toán đủ số tiền cấp quyền khai thác khoáng sản phát sinh từ năm 2015-2018 là 11.021.771.433 đồng; Khu vực mỏ Wolfram Đắk R'Măng không nằm trong khu vực cấm, tạm thời cấm hoạt động khoáng sản theo Quyết định số 534/QĐ-UBND ngày 10/4/2014 về việc phê duyệt khu vực cấm, tạm thời cấm hoạt động khoáng sản trên địa bàn tỉnh Đắk Nông và Quyết định số 1002/QĐ-UBND ngày 09/7/2015 về việc điều chỉnh khu vực cấm, tạm thời cấm hoạt động khoáng sản trên địa bàn tỉnh Đắk Nông; dự án phù hợp với quy hoạch khoáng sản, tuy nhiên nằm trong quy hoạch ba loại rừng, để thực hiện dự án phải điều chỉnh ra ngoài quy hoạch ba loại rừng.

b) Kết quả làm việc và xác minh

Hiện trạng thực tế: trên diện tích đề nghị điều chỉnh quy hoạch ba loại rừng: Đất có rừng tự nhiên 5,66 ha (rừng tre nứa, rừng hỗn giao gỗ tre nứa); đất không có rừng 14,076 ha. Diện tích nằm ngoài giấy phép khai thác khoáng sản là 19,128 ha (thực hiện các công trình phụ trợ); Diện tích nằm trong giấy phép khai thác khoáng sản là 0,608 ha.

Về quy hoạch ba loại rừng: Diện tích 19,73 ha đề nghị điều chỉnh ra ngoài quy hoạch ba loại rừng trước đây thuộc quy hoạch đất rừng sản xuất do Công ty TNHH MTV LN Đắc Măng quản lý. Năm 2017, tỉnh Đắc Nông thực hiện phương án sắp xếp, đổi mới các Công ty lâm nghiệp, Công ty TNHH MTV LN Đắc Măng chuyển thành Ban quản lý rừng phòng hộ Đắc Măng, do đó diện tích này được UBND tỉnh điều chỉnh sang quy hoạch rừng phòng hộ để phù hợp với chức năng quản lý của chủ rừng theo Quyết định số 2195/QĐ-UBND ngày 28/12/2018 của UBND tỉnh về phê duyệt điều chỉnh quy hoạch ba loại rừng tỉnh Đắc Nông.

Cơ sở pháp lý, hồ sơ liên quan: Diện tích 19,73 ha đề xuất điều chỉnh ra ngoài quy hoạch ba loại rừng có nguồn gốc nằm trong diện tích 96,06 ha Công ty Cổ phần Wolfram Đắc Nông lập hồ sơ thực hiện dự án khai thác khoáng sản, được Sở Công Thương tỉnh Đắc Nông góp ý thiết kế cơ sở tại Công văn số 534/SCT-KT ngày 22/6/2011; được UBND tỉnh phê duyệt báo cáo đánh giá tác động môi trường và dự án cải tạo phục hồi môi trường Dự án đầu tư xây dựng công trình khai thác và chế biến mỏ khoáng sản Wolfram tại khu vực xã Đắc R'Măng, huyện Đắc Glong tại Quyết định số 1399/QĐ-UBND ngày 27/9/2011 của UBND tỉnh; Công ty được UBND tỉnh cấp cấp giấy chứng nhận đầu tư số 63121000097 ngày 20/10/2011; Theo báo cáo của Sở Tài nguyên và Môi trường, khu vực mỏ Wolfram Đắc R'Măng không nằm trong khu vực cấm, tạm thời cấm hoạt động khoáng sản theo Quyết định số 534/QĐ-UBND ngày 10/4/2014 về việc phê duyệt khu vực cấm, tạm thời cấm hoạt động khoáng sản trên địa bàn tỉnh Đắc Nông và điều chỉnh tại Quyết định số 1002/QĐ-UBND ngày 09/7/2015 của UBND tỉnh; theo Điều 14 Luật Lâm nghiệp năm 2017 quy định "*không được chuyển mục đích sử dụng rừng tự nhiên sang mục đích khác, trừ dự án quan trọng quốc gia; dự án phục vụ quốc phòng, an ninh quốc gia; dự án cấp thiết khác được Chính phủ phê duyệt*", do đó, đối với diện tích còn rừng tự nhiên phải giữ nguyên trong quy hoạch ba loại rừng.

Ý kiến của các đơn vị: Trên cơ sở đề xuất của Sở Tài nguyên và Môi trường (cơ quan quản lý nhà nước về đất đai, khoáng sản), căn cứ kết quả kiểm tra thực địa, các quy định của pháp luật về lâm nghiệp, Sở Nông nghiệp và PTNT đã lấy ý kiến các đơn vị liên quan về điều chỉnh ra ngoài quy hoạch ba loại rừng đối với diện tích đất không có rừng 14,07 ha, giữ nguyên trong quy hoạch ba loại rừng đối với diện tích 5,66 ha rừng tự nhiên. Kết quả lấy ý kiến: (1) Sở Tư pháp có ý kiến: về cơ bản nội dung rà soát các quy định pháp luật có liên quan và đề xuất của Sở Nông nghiệp và PTNT là có cơ sở. (2) Ý kiến Sở Tài nguyên và Môi trường: đề xuất điều chỉnh quy hoạch ba loại rừng để thực hiện dự án. (3) Ý kiến của Sở Công Thương: Thống nhất điều chỉnh ra ngoài

quy hoạch ba loại rừng diện tích không có rừng để thực hiện dự án. (4) Ý kiến của ban quản lý rừng phòng hộ Đăk Măng: Thống nhất cho Công ty Cổ phần Wolfram Đăk Nông khai thác khoáng sản tại khu vực nêu trên.

c) Đề xuất, kiến nghị của Sở Nông nghiệp và Phát triển nông thôn (cơ quan chủ trì soạn thảo)

Diện tích đề xuất điều chỉnh ra ngoài quy hoạch ba loại rừng để thực hiện dự án nằm ngoài phạm vi được Bộ Tài nguyên và Môi trường cấp Giấy phép khai thác khoáng sản. Tuy nhiên, nguồn gốc diện tích này trước đây Công ty Cổ phần Wolfram Đăk Nông đã đưa vào xây dựng dự án, thiết kế khai thác khoáng sản với tổng diện tích 96,06 ha, đã được cấp thẩm quyền (Sở Công Thương) cho ý kiến về thiết kế cơ sở, dự án đã được UBND tỉnh phê duyệt báo cáo đánh giá tác động môi trường, theo báo cáo của Sở Tài nguyên và Môi trường dự án phù hợp với quy hoạch khoáng sản, không nằm trong khu vực cấm, tạm thời cấm hoạt động khoáng sản theo các Quyết định của UBND tỉnh, Công ty đã thực hiện đầy đủ các nghĩa vụ tài chính. Do đó, để tạo điều kiện cho doanh nghiệp tiếp tục thực hiện các bước tiếp theo để triển khai dự án, Sở Nông nghiệp và PTNT đề xuất điều chỉnh diện tích 14,07 ha đất không có rừng ra ngoài quy hoạch ba loại rừng; giữ nguyên trong quy hoạch ba loại rừng đối với diện tích 5,66 ha còn rừng tự nhiên.

#### ***4.4. Tại khu vực cấp đất tái định canh, định cư cho người dân bị giải tỏa xây dựng Nhà máy thủy điện Đồng Nai 3***

a) Nội dung đề xuất của UBND huyện Đăk Glong

UBND tỉnh ban hành Quyết định số 1267/QĐ-UBND ngày 26/9/2007, về việc thu hồi tổng thể 1.195,88 ha đất của các chủ sử dụng đất thuộc khu vực xây dựng khu tái định canh, tái định cư Công trình Thủy điện Đồng Nai 3 và Quyết định số 1092/QĐ-UBND ngày 02/7/2009 về việc thu hồi 533,1 ha đất của Công ty TNHH MTV LN Gia Nghĩa giao cho UBND huyện Đăk Glong và Ban QLDA thủy điện 6 quản lý, để cấp đất ở, đất sản xuất cho người dân bị giải tỏa thực hiện dự án thủy điện Đồng Nai 3. Hiện nay, trên diện tích thu hồi đất để cấp đất ở, đất sản xuất tại 02 Quyết định nêu trên có 181,1 ha tại xã Đăk Plao, hiện trạng đất không có rừng, người dân đã làm nhà ở, trồng cây nông nghiệp, một phần là đất trống có cây lồ ô tái sinh; UBND huyện đã giao đất tái định cư, tái định canh cho các hộ dân có đất thuộc đối tượng bị ảnh hưởng bởi Công trình Thủy điện Đồng Nai 3; Tuy nhiên, hiện chưa cấp giấy chứng nhận quyền sử dụng đất cho người dân vì đang nằm trong quy hoạch 03 loại rừng. UBND huyện Đăk Glong đề nghị điều chỉnh diện tích này ra ngoài quy hoạch ba loại rừng để cấp Giấy CNQSDĐ cho người dân ổn định cuộc sống.

b) Kết quả xác minh

Cơ sở pháp lý: Diện tích 181,1 ha UBND huyện Đăk Glong đề xuất điều chỉnh ra ngoài quy hoạch ba loại rừng nằm trong diện tích UBND tỉnh thu hồi

đất của các chủ quản lý khác giao cho UBND huyện Đắk Glong cấp đất ở, đất sản xuất cho người dân bị giải tỏa khi xây dựng thủy điện Đồng Nai 3 theo các Quyết định số 1267/QĐ-UBND, ngày 26/9/2007, của UBND tỉnh Đắk Nông về việc thu hồi tổng thể 1.195,88 ha đất của các chủ sử dụng đất thuộc khu vực xây dựng khu tái định canh, tái định cư Công trình Thủy điện Đồng Nai 3; Quyết định số 1092/QĐ-UBND ngày 02/7/2009 của UBND tỉnh về việc thu hồi 533,1 ha đất của Công ty TNHH MTV LN Gia Nghĩa giao cho UBND huyện Đắk Glong và Ban QLDA thủy điện 6 quản lý;

Đối chiếu bản đồ hiện trạng rừng năm 2019 (phê duyệt tại Quyết định số 570/QĐ-UBND ngày 27/4/2020 của UBND tỉnh) hiện trạng trên diện tích này là đất không có rừng.

Hiện trạng thực tế: Qua khảo sát thực tế hiện trường, toàn bộ diện tích này đã được người dân làm nhà ở, trồng cây nông nghiệp, công nghiệp xen lẫn một số diện tích lô ô tái sinh.

c) Đề xuất, kiến nghị của Sở Nông nghiệp và Phát triển nông thôn (cơ quan chủ trì soạn thảo)

Thông nhất đề xuất điều chỉnh đưa ra ngoài quy hoạch 3 loại rừng đối với diện tích 181,1 ha tại xã Đắk Plao để cấp giấy chứng nhận quyền sử dụng đất cho bà con đồng bào dân tộc thiểu số bị giải tỏa thực hiện dự án thủy điện Đồng Nai 3.

Đề nghị UBND huyện Đắk Glong khẩn trương cung cấp kết quả rà soát đối tượng sử dụng đất trên diện tích đề nghị điều chỉnh quy hoạch ba loại rừng.

#### **4.5. Diện tích xây dựng công trình công cộng tại xã Quảng Sơn**

a) Nội dung đề xuất của UBND huyện Đắk Glong

UBND huyện Đắk Glong đề xuất điều chỉnh ra ngoài quy hoạch ba loại rừng diện tích 6,26 ha tại xã Quảng Sơn. Hiện trạng gồm 2,08 ha đã xây dựng Đồn Công an Quảng Sơn và trường Tiểu học Quảng Sơn; 4,18 ha đã xây dựng Trường PTTH Lê Duẩn, trường THCS Hoàng Văn Thụ, Nhà văn hóa thôn Quảng Hợp. Cơ sở pháp lý: Diện tích nêu trên đã được UBND tỉnh giao cho UBND huyện Đắk Glong quản lý và bố trí sử dụng (theo Quyết định số 1402/QĐ-UBND ngày 02/10/2008 của UBND tỉnh Đắk Nông; Công văn số 3071/UBND-CN ngày 25/12/2008 của UBND tỉnh). Đề nghị điều chỉnh ra ngoài quy hoạch ba loại rừng để phù hợp tình hình thực tế, tình hình phát triển kinh tế xã hội của địa phương.

b) Kết quả xác minh

Cơ sở pháp lý: Quyết định số 1402/QĐ-UBND ngày 02/10/2008 của UBND tỉnh Đắk Nông về việc thu hồi 94.293 m<sup>2</sup> của Công ty lâm nghiệp Quảng Sơn giao cho UBND huyện Đắk Glong quản lý và bố trí sử dụng thuộc lô 5, khoảnh 6, tiểu khu 1659; Công văn số 3071/UBND-CN ngày 25/12/2008 của UBND tỉnh về việc đồng ý quy hoạch khu đất diện tích khoảng 94.293 m<sup>2</sup> lô 5, khoảnh 6, tiểu khu 1659 thuộc thôn 2 xã Quảng Sơn để xây dựng trường cấp III



và các công trình công cộng khác; Quyết định số 1888/QĐ-UBND ngày 06/10/2016 của UBND tỉnh Đắk Nông về việc phê duyệt dự án đầu tư xây dựng công trình trường THCS Hoàng Văn Thụ; Quyết định số 1302/QĐ-UBND ngày 14/11/2019 của UBND tỉnh Đắk Nông về việc phê duyệt chủ trương đầu tư danh mục công trình nhóm C quy mô nhỏ thuộc nguồn vốn 30a, Chương trình MTQG giảm nghèo bền vững năm 2019; Quyết định số 3344a/QĐ-UBND ngày 27/11/2015 của UBND huyện Đắk Glong về việc phê duyệt chủ trương đầu tư xây dựng Công trình: Trường Tiểu học Quảng Sơn.

Hiện trạng thực tế: Kết quả kiểm tra hiện trường cho thấy, trên diện tích 6,26 ha UBND huyện Đắk Glong đề nghị điều chỉnh ra ngoài quy hoạch ba loại rừng có 1,78 ha đất đã xây dựng một số công trình nhưng đất nằm trong quy hoạch 3 loại rừng, gồm: Đồn Công an 0,56 ha, Trường Tiểu học Quảng Sơn 1,01 ha, Trường THCS Hoàng Văn Thụ 0,18 ha (tổng diện tích khuôn viên trường là 1,17 ha, nằm trong quy hoạch 3 loại rừng là 0,18 ha), Nhà văn hóa thôn Quảng Hợp 0,028 ha; có 2,8 ha đất quy hoạch ba loại rừng (hiện trạng có 2,4 ha rừng trồng Thông; đất trống 0,4 ha) nằm trong khuôn viên trường THPT Lê Duẩn (tổng diện tích khuôn viên trường là 4,3 ha, nằm trong quy hoạch ba loại rừng 2,8 ha); Diện tích còn lại 1,68 ha đất quy hoạch cho mục đích giáo dục và đất trống chưa xây dựng công trình.

Qua xác minh, UBND huyện Đắk Glong cung cấp hồ sơ liên quan đến diện tích 1,78 ha đã xây dựng công trình Đồn Công an, Trường Tiểu học Quảng Sơn, Nhà văn hóa thôn Quảng Hợp trên đất quy hoạch lâm nghiệp, diện tích còn lại chưa thu thập được các hồ sơ pháp lý.

c) Đề xuất, kiến nghị của Sở Nông nghiệp và Phát triển nông thôn (cơ quan chủ trì soạn thảo)

Thông nhất đề xuất điều chỉnh ra ngoài quy hoạch ba loại rừng đối với diện tích 1,78 ha đã xây dựng các công trình công cộng; Bao gồm: Đồn Công an 0,56 ha, Trường Tiểu học Quảng Sơn 1,01 ha; Trường THPT Hoàng Văn Thụ 0,18 ha; Nhà văn hóa thôn Quảng Hợp 0,028 ha.

Đối với diện tích còn lại đề nghị UBND huyện Đắk Glong tiếp tục thu thập các hồ sơ pháp lý liên quan về việc được UBND tỉnh cho phép chuyển mục đích sử dụng đất, xây dựng các công trình để báo cáo cấp thẩm quyền điều chỉnh trong giai đoạn tiếp theo; đề nghị UBND huyện tiếp tục thực hiện công tác quản lý, bảo vệ diện tích 2,4 ha rừng trồng Thông trong khuôn viên trường THPT Lê Duẩn.

#### **4.6. Diện tích cấp đất ở và đất sản xuất cho bà con Bon Bu Nơ xã Quảng Tâm, huyện Tuy Đức**

a) Nội dung đề xuất của Ủy ban nhân dân huyện Tuy Đức

Diện tích 43,19 ha tại Bon Bu Nơ xã Quảng Tâm, hiện trạng đất không có rừng, dọc hai bên đường Tỉnh lộ 681, các hộ dân (chủ yếu là người đồng bào dân tộc tại chỗ) đã canh tác trồng cây nông nghiệp và làm nhà ở định cư ổn định từ lâu (từ những năm 2002 đến năm 2006), ngoài ra còn có một số công trình

công cộng như trường học, hội trường thôn bon. Tại nhiều cuộc họp tiếp xúc cử tri, người dân tại khu vực này có đề nghị và nguyện vọng sớm được cấp đất để ổn định cuộc sống, ổn định sản xuất, phát triển kinh tế; việc sớm đưa diện tích này ra ngoài quy hoạch ba loại rừng để UBND huyện cấp đất cho người dân ổn định sản xuất phát triển kinh tế là cần thiết.

UBND huyện Tuy Đức đã ban hành Quyết định số 1128/QĐ-UBND ngày 22/5/2018, về việc thu hồi 282,5 ha đất của 06 nhóm hộ gia đình thuộc rừng cộng đồng Bon Bu Nơr, xã Quảng Tâm, huyện Tuy Đức.

b) Kết quả xác minh

Cơ sở pháp lý: Quyết định số 1128/QĐ-UBND ngày 22/6/2018 thu hồi đất của của 06 nhóm hộ gia đình thuộc rừng cộng đồng Bon Bu Nơr, xã Quảng Tâm, trong đó có 129 thửa với diện tích 43,19 ha còn nằm trong quy hoạch ba loại rừng; UBND huyện Tuy Đức đã rà soát diện tích, danh sách chủ sử dụng đất trên diện tích đề nghị điều chỉnh ra ngoài quy hoạch ba loại rừng.

Hiện trạng thực tế: Kéo dài khoảng 1000 mét dọc 2 bên tuyến đường tỉnh lộ 681, hiện trạng không có rừng, hai bên đường có nhiều nhà dân sinh sống và đất trồng cây nông nghiệp từ lâu (loài cây chủ yếu là cà phê, tiêu ...), có 01 trường học đã xây dựng.

c) Đề xuất, kiến nghị của Sở Nông nghiệp và Phát triển nông thôn (cơ quan chủ trì soạn thảo)

Thống nhất đề xuất điều chỉnh đưa ra ngoài quy hoạch 3 loại rừng đối với diện tích 43,19 ha do UBND huyện Tuy Đức đề xuất để cấp đất ở, đất sản xuất cho bà con Bon Bu Nơr xã Quảng Tâm, huyện Tuy Đức.

**4.7. Diện tích thực hiện dự án ổn định dân cư biên giới xã Quảng trực, huyện Tuy Đức**

a) Nội dung đề xuất của UBND huyện Tuy Đức

UBND huyện Tuy Đức đề xuất điều chỉnh ra ngoài quy hoạch ba loại rừng 84,06 ha (khu vực 1 diện tích 66,69 ha; khu vực 02 diện tích 17,37 ha) tại Bon Bu Prăng, xã Quảng Trực. Lý do: UBND tỉnh đã thu hồi đất của Binh đoàn 16 giao cho UBND huyện Tuy Đức thực hiện dự án quy hoạch ổn định dân cư biên giới xã Quảng trực, huyện Tuy Đức, theo Quyết định số 664/QĐ-UBND ngày 19/5/2010 của UBND tỉnh Đắk Nông, về việc phê duyệt dự án quy hoạch ổn định dân cư biên giới xã Quảng trực, huyện Tuy Đức, tỉnh Đắk Nông. Hiện trạng người dân đã làm nhà ở kiên cố, có trường học, hội trường bon, đất sản xuất người dân trồng mắc ca, cà phê, cây ngắn ngày.

b) Kết quả xác minh

Cơ sở pháp lý: Quyết định số 664/QĐ-UBND ngày 19/5/2010 của UBND tỉnh Đắk Nông, về việc phê duyệt dự án quy hoạch ổn định dân cư biên giới xã Quảng trực, huyện Tuy Đức, tỉnh Đắk Nông; Quyết định số 1332/QĐ-UBND ngày 26/8/2013 của UBND tỉnh; Quyết định số 1726/QĐ-UBND ngày 09/11/2011 của UBND tỉnh Đắk Nông về việc thu hồi 349,56 ha đất của Binh

đoàn 16 giao cho UBND huyện Tuy Đức thực hiện dự án quy hoạch ổn định dân cư biên giới xã Quảng Trực, huyện Tuy Đức.

Hiện trạng thực tế: Đất ở của Bon Bu Prăng 2 (có trường học, hội trường thôn, 70 nhà xây kiên cố), đất người dân đã trồng mắc ca, cà phê, cây ngắn ngày. Đoàn xác minh đề nghị UBND huyện Tuy Đức rà soát, cung cấp các Quyết định thu hồi đất, giao đất của cấp thẩm quyền, danh sách các hộ gia đình đang sử dụng đất, bản đồ giải thửa diện tích các hộ gia đình đã canh tác, sử dụng đất.

c) Đề xuất, kiến nghị của Sở Nông nghiệp và Phát triển nông thôn (cơ quan chủ trì soạn thảo)

Việc UBND huyện Tuy Đức đề xuất điều chỉnh diện nêu trên ra ngoài quy hoạch ba loại rừng là hợp lý, để ổn định cuộc sống, sản xuất của người dân tại khu vực biên giới. Tuy nhiên, UBND huyện Tuy Đức chưa rà soát, cung cấp các Quyết định, bản đồ thu hồi đất, giao đất của cấp có thẩm quyền, danh sách, bản đồ giải thửa diện tích các hộ dân đang sử dụng đất; do đó, đề nghị UBND huyện Tuy Đức rà soát các hồ sơ pháp lý liên quan và đề xuất điều chỉnh ra ngoài quy hoạch ba loại rừng trong giai đoạn tiếp theo.

#### **4.8. Diện tích đã quy hoạch cho mục đích Quốc phòng**

a) Đề xuất của Sở Tài nguyên và Môi trường.

- Diện tích 1,10 ha tại xã Quảng Sơn hiện trạng đất không có rừng, đã xây dựng một số công trình, được Bộ Tư lệnh quân khu 5 phê duyệt vị trí đóng quân cho Đại đội bảo vệ rừng 531 Đoàn KT-QP Quảng Sơn thuộc Công ty TNHH MTV Cà phê 15.

- Diện tích 2,26 ha xã Đăk Som huyện Đăk Glong hiện trạng không có rừng, được Bộ Tư lệnh Quân khu 5 quy hoạch đất quốc phòng, xây dựng thao trường bắn của Ban chỉ huy quân sự huyện Đăk Glong.

b) Kết quả xác minh

- Vị trí 01: Diện tích 1,10 ha tại xã Quảng Sơn huyện Đăk Glong, hiện trạng không có rừng, Công ty TNHH MTV Cà phê 15 đã xây dựng chốt bảo vệ rừng. Cơ sở pháp lý: được Bộ Tư lệnh quân khu 5 phê duyệt vị trí đóng quân. Cơ sở pháp lý: Quyết định số 660/QĐ-BTL ngày 20/6/2018 của Bộ Tư lệnh Quân khu 5, về phê duyệt vị trí đóng quân Đại đội bảo vệ rừng 531 Đoàn KT-QP Quảng Sơn.

- Vị trí 02: Diện tích 2,26 ha tại xã Đăk Som, huyện Đăk Glong; hiện trạng không có rừng (biên bản kiểm tra thực địa ngày 28/4/2020). Cơ sở pháp lý: được Bộ Tư lệnh Quân khu 5 phê duyệt vị trí đóng quân tại Quyết định số 767/QĐ-BTL ngày 17/6/2019 của Bộ Tư lệnh Quân khu 5; Quyết định số 1865/QĐ-UBND của UBND tỉnh về việc thu hồi đất của Công ty Cổ phần Hưng Thịnh giao đất cho Ban Chỉ huy quân sự huyện Đăk Glong để sử dụng vào mục đích xây dựng Trường bắn, thao trường huấn luyện.

c) Đề xuất, kiến nghị của Sở Nông nghiệp và Phát triển nông thôn (cơ quan chủ trì soạn thảo)

Thống nhất đề xuất điều chỉnh diện tích 3,36 ha đã quy hoạch đất quốc phòng (tại 02 vị trí nêu trên) ra ngoài quy hoạch ba loại rừng.

**\* Từ kết quả rà soát, xác minh, Sở Nông nghiệp và Phát triển nông thôn tổng hợp và đề xuất như sau:**

- Điều chỉnh từ ngoài quy hoạch ba loại rừng vào quy hoạch rừng sản xuất 4,69 ha rừng tự nhiên.

- Điều chỉnh ra ngoài quy hoạch ba loại rừng 483,60 ha. Trong đó:

+ Điều chỉnh từ quy hoạch rừng sản xuất ra ngoài quy hoạch ba loại rừng 469,53 ha.

+ Điều chỉnh từ quy hoạch rừng phòng hộ ra ngoài quy hoạch ba loại rừng 14,07 ha.

- Diện tích đề nghị cung cấp bổ sung, hoàn thiện hồ sơ liên quan, đề xuất điều chỉnh vào giai đoạn sau 114,43 ha.

**5. Hồ sơ do Sở Nông nghiệp và Phát triển nông thôn trình UBND tỉnh gồm:**

- Dự thảo Tờ trình của UBND tỉnh, Nghị quyết của HĐND tỉnh về việc điều chỉnh cục bộ quy hoạch ba loại rừng tỉnh Đắk Nông;

- Tờ trình số 25/TTr- SNN ngày 01/02/2021 về việc ban hành Nghị quyết điều chỉnh cục bộ quy hoạch ba loại rừng tỉnh Đắk Nông;

- Báo cáo số 67/BC-SNN ngày 02/02/2021 về kết quả rà soát, điều chỉnh cục bộ quy hoạch ba loại rừng tỉnh Đắk Nông.

**6. Ý kiến của Văn phòng UBND tỉnh**

- Thống nhất với nội dung điều chỉnh cục bộ quy hoạch ba loại rừng tại Tờ trình số 26/TTr-SNN ngày 02/02/2021, Báo cáo số 67/BC-SNN ngày 02/02/2021 của Sở Nông nghiệp và Phát triển nông thôn nêu trên.

- Về trình tự, thủ tục, hồ sơ: Cơ bản đảm bảo theo quy định của Luật Ban hành văn bản quy phạm pháp luật năm 2015. Tuy nhiên, đề nghị cơ quan soạn thảo bổ sung bản đồ các vị trí điều chỉnh cục bộ quy hoạch ba loại rừng kèm theo để đảm bảo đủ thành phần hồ sơ.

- Đối với diện tích 114,43 ha theo đề nghị của Sở Nông nghiệp và Phát triển nông thôn nêu trên: Yêu cầu các chủ dự án bổ sung, hoàn thiện hồ sơ có liên quan theo quy định; trong quá trình lập quy hoạch Lâm nghiệp để tích hợp vào quy hoạch tỉnh Đắk Nông thời kỳ 2021-2030, tầm nhìn đến năm 2050 đã được Thủ tướng Chính phủ phê duyệt tại Quyết định số 964/QĐ-TTg ngày 07/7/2020 thì đưa diện tích này ra ngoài quy hoạch ba loại rừng, nhằm tháo gỡ các khó khăn, vướng mắc trong quá trình triển khai thực hiện các dự án, phát triển kinh tế - xã hội của địa phương.

Trên đây là ý kiến của Văn phòng UBND tỉnh, kính đề nghị Thành viên UBND tỉnh xem xét, quyết định./.

**Nơi nhận:**

- Như trên;
- CT, các PCT UBND tỉnh;
- CVP, các PCVP UBND tỉnh;
- Lưu: VT, KTTH, KTN(Thi).

**KT. CHÁNH VĂN PHÒNG  
PHÓ CHÁNH VĂN PHÒNG**



---

**Trần Văn Diêu**

**TỜ TRÌNH**

V/v ban hành Nghị quyết điều chỉnh cục bộ quy hoạch ba loại rừng tỉnh Đắk Nông

Kính gửi: Ủy ban nhân dân tỉnh Đắk Nông.

Thực hiện chỉ đạo của UBND tỉnh Đắk Nông tại Công văn số 181/UBND-KTN ngày 12/01/2021 của UBND tỉnh, về việc tiếp tục rà soát, điều chỉnh cục bộ quy hoạch ba loại rừng; Sở Nông nghiệp và PTNT đã phối hợp các đơn vị liên quan tổ chức rà soát, xác minh cơ sở pháp lý, thẩm quyền, sự cần thiết điều chỉnh quy hoạch ba loại rừng đối với diện tích các đơn vị đề xuất; Trên cơ sở kết quả xác minh, Sở Nông nghiệp và PTNT đã báo cáo, trình UBND tỉnh Dự thảo tờ trình của UBND tỉnh về việc ban hành Nghị quyết của Hội đồng nhân dân tỉnh về điều chỉnh cục bộ quy hoạch ba loại rừng tỉnh Đắk Nông, Dự thảo Nghị quyết của Hội đồng nhân dân tỉnh về điều chỉnh cục bộ quy hoạch ba loại rừng tỉnh Đắk Nông tại Tờ trình số 25/TTr-SNN ngày 01/02/2021, về việc ban hành Nghị quyết điều chỉnh cục bộ quy hoạch ba loại rừng. Diện tích điều chỉnh: đưa vào quy hoạch rừng sản xuất là 4,69 ha; điều chỉnh đưa ra ngoài quy hoạch ba loại rừng là 469,53 ha; diện tích đề nghị cung cấp bổ sung và hoàn thiện các hồ sơ liên quan, đề xuất điều chỉnh vào giai đoạn sau là 128,47 ha (trong đó có diện tích 19,73 ha do Sở Tài nguyên và Môi trường đề xuất điều chỉnh quy hoạch ba loại rừng để thực hiện dự án khai thác khoáng sản của Công ty Cổ phần Wolfram Đắk Nông).

Tuy nhiên, ngày 02/02/2021, Sở Nông nghiệp và PTNT nhận được báo cáo bổ sung hồ sơ pháp lý liên quan tại diện tích 19,73 ha do Sở Tài nguyên và Môi trường đề xuất điều chỉnh quy hoạch ba loại rừng để thực hiện dự án khai thác khoáng sản của Công ty Cổ phần Wolfram Đắk Nông (gồm Hồ sơ liên quan đến dự án đầu tư xây dựng công trình vào năm 2012, Văn bản góp ý của Sở Công Thương về thiết kế cơ sở dự án, Hồ sơ liên quan đến báo cáo đánh giá tác động môi trường); Sở Nông nghiệp và PTNT đã tổng hợp hồ sơ các đơn vị báo cáo bổ sung, cập nhật số liệu kết quả rà soát điều chỉnh cục bộ quy hoạch ba loại rừng (Báo cáo số 69 /BC-SNN ngày 02/02/2021 của Sở Nông nghiệp và PTNT).

Sở Nông nghiệp và PTNT kính trình UBND tỉnh dự thảo tờ trình của UBND tỉnh, Dự thảo Nghị quyết của Hội đồng nhân dân tỉnh về điều chỉnh cục bộ quy

hoạch ba loại rừng tỉnh Đắk Nông sau khi tổng hợp hồ sơ các đơn vị báo cáo bổ sung.

*Kèm theo các hồ sơ: Báo cáo số 67 /BC-SNN ngày 02/02/2021 của Sở Nông nghiệp và PTNT; Dự thảo tờ trình của UBND tỉnh về việc ban hành Nghị quyết của Hội đồng nhân dân tỉnh về điều chỉnh cục bộ quy hoạch ba loại rừng tỉnh Đắk Nông, Dự thảo Nghị quyết của Hội đồng nhân dân tỉnh về điều chỉnh cục bộ quy hoạch ba loại rừng tỉnh Đắk Nông.*

*Tờ trình này thay thế cho Tờ trình số Tờ trình số 25/TTr-SNN ngày 01/02/2021 của Sở Nông nghiệp và PTNT.*

Sở Nông nghiệp và PTNT kính đề nghị UBND tỉnh trình Hội đồng nhân dân tỉnh xem xét, thông qua./.

Nơi nhận:         

- Như trên;
- GD, Phó GD Sở;
- Lưu VT, CCKL<sub>(0a)</sub>./.



**GIÁM ĐỐC**

**Phạm Tuấn Anh**

Số: /TTr-UBND

Đắk Nông, ngày tháng 02 năm 2021

**TỜ TRÌNH**  
**Về việc ban hành Nghị quyết điều chỉnh cục bộ**  
**quy hoạch ba loại rừng tỉnh Đắk Nông**

Kính gửi: Hội đồng nhân dân tỉnh Đắk Nông.

Căn cứ Luật Tổ chức chính quyền địa phương năm 2015;

Căn cứ Luật Lâm nghiệp năm 2017;

Căn cứ Luật Quy hoạch năm 2017;

Căn cứ Nghị định số 156/2018/NĐ-CP ngày 16/11/2018 của Chính phủ quy định chi tiết thi hành một số điều của Luật Lâm nghiệp;

Căn cứ Nghị định số 83/2020/NĐ-CP ngày 15/7/2020 của Chính phủ về sửa đổi, bổ sung một số điều của Nghị định số 156/2018/NĐ-CP ngày 16/11/2018 của Chính phủ quy định chi tiết thi hành một số điều của Luật Lâm nghiệp;

Căn cứ Nghị quyết số 751/2019/UBTVQH14 ngày 16/8/2019 của Ủy ban Thường vụ Quốc hội về giải thích một số điều của Luật Quy hoạch;

Căn cứ Nghị quyết số 50/NQ-CP ngày 10/5/2018 của Chính phủ về điều chỉnh quy hoạch sử dụng đất đến năm 2020 và kế hoạch sử dụng đất kỳ cuối (2016-2020) tỉnh Đắk Nông;

Căn cứ Thông tư số 05/2013/TT-BKHĐT ngày 31/10/2013 của Bộ Kế hoạch và Đầu tư về hướng dẫn tổ chức lập, thẩm định, phê duyệt, điều chỉnh và công bố quy hoạch tổng thể phát triển kinh tế - xã hội, quy hoạch các ngành, lĩnh vực và sản phẩm chủ yếu;

Căn cứ Nghị quyết số 32/2018/NQ-HĐND ngày 14/12/2018 của HĐND tỉnh Đắk Nông về điều chỉnh, bổ sung Nghị quyết số 06/2017/NQ-HĐND ngày 26/7/2017 của HĐND tỉnh thông qua điều chỉnh quy hoạch ba loại rừng tỉnh Đắk Nông;

Căn cứ Thông báo số 70/TB-HĐND ngày 18/12/2020 của HĐND tỉnh Đắk Nông, thông báo kết quả kỳ họp thứ 11 HĐND tỉnh khóa III, nhiệm kỳ 2016-2021;



Ủy ban nhân dân tỉnh kính trình Hội đồng nhân dân tỉnh thông qua Nghị quyết điều chỉnh cục bộ quy hoạch ba loại rừng tỉnh Đắk Nông với những nội dung chủ yếu như sau:

### **I. Sự cần thiết ban hành**

Ngày 14/12/2018, HĐND tỉnh đã ban hành Nghị quyết số 32/2018/NQ-HĐND về điều chỉnh, bổ sung Nghị quyết số 06/2017/NQ-HĐND ngày 26/7/2017 của Hội đồng nhân dân tỉnh thông qua điều chỉnh quy hoạch ba loại rừng tỉnh Đắk Nông. Trong quá trình thực hiện có một số bất cập như: Một số diện tích rừng trồng Thông dọc Quốc lộ 28 nằm ngoài quy hoạch ba loại rừng, các cơ quan chức năng gặp khó khăn khi xử lý hành vi vi phạm (đã được Ban Thường vụ Tỉnh ủy kiểm tra, kết luận); UBND các huyện báo cáo có một số diện tích rừng và đất lâm nghiệp đã cho phép chuyển mục đích, xây dựng công trình nhưng vẫn nằm trong quy hoạch ba loại rừng dẫn tới khó khăn khi thực hiện, ảnh hưởng đến phát triển kinh tế - xã hội; một số diện tích rừng tự nhiên nằm ngoài quy hoạch ba loại rừng, theo quy định tại Điều 108 Luật Lâm nghiệp năm 2017 phải đưa vào quy hoạch lâm nghiệp.

Thực hiện Kết luận của Ban Thường vụ Tỉnh ủy, UBND tỉnh đã giao Sở Nông nghiệp và PTNT phối hợp các đơn vị liên quan rà soát, kiểm tra diện tích các đơn vị đề nghị điều chỉnh quy hoạch ba loại rừng, tham mưu UBND tỉnh trình HĐND tỉnh Nghị quyết điều chỉnh cục bộ quy hoạch ba loại rừng (Tờ trình số 6027/TTr-UBND ngày 23/11/2020 của UBND tỉnh). Trong đó: Diện tích đề nghị đưa vào quy hoạch ba loại rừng 109,69 ha; diện tích đưa ra ngoài quy hoạch ba loại rừng 486,77 ha.

Tại kỳ họp thứ 11 Hội đồng nhân dân tỉnh khóa III, Hội đồng nhân dân tỉnh đồng ý thông qua điều chỉnh đưa vào quy hoạch ba loại rừng 109,69 ha; đưa ra ngoài quy hoạch ba loại rừng 14,7 ha (Nghị quyết số 118/NQ-HĐND ngày 11/12/2020 của HĐND tỉnh). Đối với diện tích còn lại, Hội đồng nhân dân tỉnh yêu cầu rà soát cơ sở pháp lý, thẩm quyền, tính cần thiết đưa ra ngoài quy hoạch ba loại rừng để trình cấp thẩm quyền quyết định theo quy định (Thông báo số 70/TB-HĐND ngày 18/12/2020 của Hội đồng nhân dân tỉnh Đắk Nông, thông báo kết quả kỳ họp thứ 11 HĐND tỉnh khóa III, nhiệm kỳ 2016-2021).

Qua tổng hợp báo cáo đơn vị, hiện nay có một số công trình, dự án đã thực hiện hoặc được cấp thẩm quyền cho phép, cho chủ trương chuyển mục đích sử dụng đất sang mục đích khác để thực hiện các dự án ổn định dân cư, phát triển kinh tế, an ninh quốc phòng nhưng còn nằm trong quy hoạch ba loại rừng nên chưa thực hiện được. Việc điều chỉnh ra ngoài quy hoạch ba loại rừng là cần thiết, thực hiện sớm sẽ góp phần ổn định dân cư, tạo điều kiện phát triển kinh tế - xã hội, quốc phòng an ninh trên địa bàn tỉnh.

### **II. Mục đích, quan điểm chỉ đạo**

Giải quyết một số bất cập trong thực hiện quy hoạch ba loại rừng hiện tại. Diện tích điều chỉnh quy hoạch ba loại rừng bảo đảm tính khoa học, phù hợp tình hình thực tế, có cơ sở pháp lý, đúng quy định pháp luật, phù hợp với quy hoạch đất đai của ngành Tài nguyên và Môi trường.

### **III. Đối tượng, thẩm quyền điều chỉnh cục bộ quy hoạch ba loại rừng**

#### **1. Đối tượng điều chỉnh**

- Đưa diện tích rừng tự nhiên còn nằm ngoài quy hoạch ba loại rừng vào quy hoạch ba loại rừng để quản lý bảo vệ rừng;

- Đưa diện tích đất quy hoạch lâm nghiệp không có rừng tự nhiên đã được cấp thẩm quyền cho phép hoặc cho chủ trương chuyển mục đích sử dụng đất lâm nghiệp sang mục đích khác ra ngoài quy hoạch ba loại rừng để thực hiện các dự án, công trình nhằm mục đích phát triển kinh tế xã hội, quốc phòng an ninh trên địa bàn tỉnh.

#### **2. Thẩm quyền điều chỉnh cục bộ quy hoạch ba loại rừng**

Diện tích đề xuất điều chỉnh từ quy hoạch đất rừng sản xuất ra ngoài quy hoạch ba loại rừng hiện trạng đất không có rừng, đã được cấp thẩm quyền cho phép, cho chủ trương chuyển mục đích sử dụng đất từ đất quy hoạch lâm nghiệp sang mục đích khác, được Bộ Tư lệnh Quân khu 5 quy hoạch cho mục đích quốc phòng. Do đó, Theo quy định của Luật Lâm nghiệp năm 2017 và Thông tư số 05/2013/TT-BKHĐT ngày 31/10/2013 của Bộ Kế hoạch và Đầu tư về hướng dẫn tổ chức lập, thẩm định, phê duyệt, điều chỉnh và công bố quy hoạch tổng thể phát triển kinh tế - xã hội, quy hoạch các ngành, lĩnh vực và sản phẩm chủ yếu thì thẩm quyền ban hành Nghị quyết điều chỉnh ra ngoài quy hoạch ba loại rừng đối với diện tích không có rừng là Hội đồng nhân dân tỉnh.

### **IV. Quá trình, phương pháp thực hiện**

Thực hiện yêu cầu của Hội đồng nhân dân tỉnh về việc rà soát cơ sở pháp lý, thẩm quyền, tính cần thiết đưa ra ngoài quy hoạch ba loại rừng để trình cấp thẩm quyền quyết định theo quy định (tại Thông báo số 70/TB-HĐND ngày 18/12/2020 của Hội đồng nhân dân tỉnh Đắk Nông); UBND tỉnh đã giao Sở Nông nghiệp và PTNT phối hợp đơn vị liên quan tiếp tục rà soát, điều chỉnh cục bộ quy hoạch ba loại rừng (Công văn số 181/UBND-KTN ngày 12/01/2021 của UBND tỉnh); Sở Nông nghiệp và PTNT đã ban hành văn bản đề nghị các đơn vị liên quan báo cáo rõ cơ sở pháp lý, sự cần thiết phải điều chỉnh quy hoạch ba loại rừng đối với diện tích các đơn vị đề xuất điều chỉnh; Mời các đơn vị liên quan (Sở Tài nguyên và Môi trường, Sở Tư pháp, Sở Công Thương, UBND các huyện Đắk G'long, Tuy Đức) tổ chức họp xem xét, thống nhất diện tích điều chỉnh quy hoạch ba loại rừng theo đề xuất của các đơn vị; thành lập Đoàn xác minh diện tích đất các đơn vị đề xuất

điều chỉnh cục bộ quy hoạch ba loại rừng (Quyết định số 16/QĐ-SNN ngày 26/01/2021 của Sở Nông nghiệp và PTNT), tiến hành xác minh thực địa tại một số diện tích các đơn vị đề nghị điều chỉnh quy hoạch ba loại rừng. Căn cứ các quy định của Pháp luật tổng hợp diện tích đủ điều kiện điều chỉnh quy hoạch ba loại rừng để báo cáo điều chỉnh cục bộ quy hoạch ba loại rừng.

## **V. Diện tích điều chỉnh cục bộ quy hoạch ba loại rừng**

### **1. Diện tích điều chỉnh từ ngoài quy hoạch đưa vào quy hoạch ba loại rừng**

Điều chỉnh từ ngoài quy hoạch ba loại rừng vào quy hoạch rừng sản xuất diện tích 4,69 ha đất có rừng tự nhiên tại Công ty TNHH MTV Cà phê 15.

### **2. Diện tích điều chỉnh ra ngoài quy hoạch ba loại rừng**

Điều chỉnh ra ngoài quy hoạch ba loại rừng 483,60 ha. Trong đó:

#### **2.1 Điều chỉnh từ quy hoạch rừng sản xuất ra ngoài quy hoạch ba loại rừng diện tích 469,53 ha.**

Cụ thể về cơ sở pháp lý, sự cần thiết theo từng vị trí như sau:

- Diện tích 240,1 ha đất không có rừng tại Công ty TNHH MTV Cà phê 15 do Sở Tài nguyên và Môi trường đề xuất. Cơ sở pháp lý: Diện tích này nằm trong diện tích 336,4 ha đã được UBND tỉnh cho phép chuyển mục đích sử dụng đất từ đất lâm nghiệp sang đất sản xuất nông nghiệp tại Quyết định số 1944/QĐ-UBND ngày 12/12/2009 của UBND tỉnh; sau khi được chuyển mục đích sử dụng đất Công ty TNHH MTV Cà phê 15 đã trồng cao su, hiện trạng hiện nay trên diện tích này là đất trồng cây cao su khoảng 185 ha, và khoảng 55 ha đất trồng, đất trồng cây nông nghiệp. Từ năm 2019 đến nay, Công ty TNHH MTV Cà phê 15 đề xuất thực hiện thủ tục thuê đất, chuyển giao đất đai và chuyển dự án cao su sang thực hiện dự án nông nghiệp công nghệ cao, UBND tỉnh Đắk Nông đã có văn bản gửi Bộ Quốc phòng đề nghị chấp thuận chủ trương bàn giao đất về địa phương để quản lý và thực hiện dự án nông nghiệp công nghệ cao (Công văn số 1389/UBND-NN ngày 02/4/2019 của UBND tỉnh); Tuy nhiên, hiện tại gặp vướng mắc do còn nằm trong quy hoạch ba loại rừng chưa triển khai được dự án. Việc cập nhật diện tích đất đã được chuyển mục đích sử dụng từ đất lâm nghiệp sang đất sản xuất nông nghiệp ra ngoài quy hoạch ba loại rừng là phù hợp với quy hoạch sử dụng đất của tỉnh, đảm bảo cơ sở pháp lý, giải quyết vướng mắc để sớm kêu gọi đầu tư thực hiện dự án nông nghiệp công nghệ cao nhằm tạo điều kiện phát triển kinh tế trên địa bàn tỉnh.

- Diện tích 1,10 ha tại xã Quảng Sơn huyện Đắk Glong do Sở Tài nguyên và Môi trường đề xuất. Cơ sở pháp lý: diện tích này đã được Bộ Tư lệnh quân khu 5 phê duyệt vị trí đóng quân (Quyết định số 660/QĐ-BTL ngày 20/6/2018 của Bộ

Tư lệnh Quân khu 5, về phê duyệt vị trí đóng quân cho Đại đội bảo vệ rừng 531 Đoàn KT-QP Quảng Sơn); hiện trạng đất không có rừng, Công ty TNHH MTV Cà phê 15 đã xây dựng chốt bảo vệ rừng. Ngày 20/01/2021, UBND tỉnh ban hành Công văn số 344/UBND-KTN về việc chuyển mục đích sử dụng đất để xây dựng Đại đội bảo vệ rừng 53 của Công ty TNHH MTV cà phê 15. Trong đó, giao Sở Nông nghiệp và Phát triển nông thôn tham mưu UBND tỉnh trình Hội đồng nhân dân tỉnh ban hành Nghị quyết về việc điều chỉnh 11.006 m<sup>2</sup> ra ngoài quy hoạch ba loại rừng để xây dựng Đại đội bảo vệ rừng 531/Đoàn Kinh tế quốc phòng Quảng Sơn.

- Diện tích 2,26 ha tại xã Đắc Som, huyện Đắc Glong do Sở Tài nguyên và Môi trường đề xuất để xây dựng Trường bắn, thao trường huấn luyện của Ban chỉ huy Quân sự huyện Đắc Glong. Cơ sở pháp lý: Diện tích này được Bộ Tư lệnh Quân khu 5 phê duyệt vị trí đóng quân tại Quyết định số 767/QĐ-BTL ngày 17/6/2019 của Bộ Tư lệnh Quân khu 5; Quyết định số 1865/QĐ-UBND của UBND tỉnh về việc thu hồi đất của Công ty Cổ phần Hưng Thịnh giao đất cho Ban Chỉ huy quân sự huyện Đắc Glong để sử dụng vào mục đích xây dựng Trường bắn, thao trường huấn luyện; hiện trạng khu đất không có rừng (biên bản kiểm tra thực địa ngày 28/4/2020)

- Diện tích 1,78 ha do UBND huyện Đắc Glong đề nghị điều chỉnh ra ngoài quy hoạch ba loại rừng. Cơ sở pháp lý: diện tích này nằm trong diện tích nằm trong diện tích UBND tỉnh thu hồi của Công ty lâm nghiệp Quảng Sơn giao cho UBND huyện Đắc Glong quản lý và bố trí sử dụng theo Quyết định số 1402/QĐ-UBND ngày 02/10/2008 của UBND tỉnh Đắc Nông. Hiện trạng thực tế đã được cấp thẩm quyền cho phép thực hiện một số công trình gồm: Đồn Công an 0,56 ha, Trường Tiểu học Quảng Sơn 1,01 ha, Trường THCS Hoàng Văn Thụ 0,18 ha (tổng diện tích khuôn viên trường là 1,17 ha, nằm trong quy hoạch 3 loại rừng là 0,18 ha), Nhà văn hóa thôn Quảng Hợp 0,028 ha.

- Diện tích 181,1 ha tại xã Đắc Plao do UBND huyện Đắc Glong đề nghị điều chỉnh ra ngoài quy hoạch ba loại rừng để cấp đất tái định cư, định canh cho người dân bị giải tỏa thực hiện dự án thủy điện Đồng Nai 3. Hiện trạng thực tế hiện nay đất không có rừng, người dân làm nhà ở, trồng cây nông nghiệp, công nghiệp từ lâu, một số diện tích lơ ô tái sinh. Cơ sở pháp lý: diện tích này nằm trong diện tích đất đã được UBND tỉnh thu hồi và giao đất cho Ban quản lý dự án thủy điện 6 để xây dựng khu tái định canh, định cư cho người dân bị giải tỏa thực hiện dự án thủy điện Đồng Nai 3, UBND tỉnh giao UBND huyện Đắc Glong giao đất, cấp GCNQSDĐ cho người dân bị giải tỏa thực hiện công trình thủy điện Đồng Nai 3 (Quyết định số 1267/QĐ-UBND ngày 26/9/2007 của UBND tỉnh về việc thu hồi tổng thể 1.195,88 ha đất của các chủ sử dụng đất thuộc khu vực xây dựng khu tái định canh, tái định cư Công trình Thủy điện Đồng Nai 3; Quyết định số

1092/QĐ-UBND ngày 02/7/2009 của UBND tỉnh về việc thu hồi 533,1 ha đất của Công ty TNHH MTV LN Gia Nghĩa giao cho UBND huyện Đắk Glong và Ban QLDA thủy điện 6 quản lý). UBND huyện Đắk Glong đã rà soát đối tượng sử dụng đất trên diện tích đề nghị điều chỉnh ra ngoài quy hoạch ba loại rừng. Theo báo cáo của UBND huyện Đắk Gkong, người dân tại khu vực này phần lớn là đồng bào dân tộc thiểu số, hoàn cảnh khó khăn, việc sớm điều chỉnh diện tích này ra ngoài quy hoạch ba loại rừng để cấp Giấy CN QSDĐ cho bà con là rất cần thiết.

- Diện tích 43,19 ha (khu vực 01 diện tích 33,7 ha; khu vực 02 diện tích 9,5 ha) tại Bon Bu Nor, xã Quảng Tâm do UBND huyện Tuy Đức đề xuất điều chỉnh ra ngoài quy hoạch ba loại rừng để cấp đất ở, đất sản xuất cho các hộ dân tại Bon Bu Nor, xã Quảng Tâm. Hiện trạng thực tế: Khu vực 01 kéo dài khoảng 1000 mét dọc 2 bên tuyến đường lộ 681, hiện trạng đất không có rừng, hai bên đường có nhiều nhà dân sinh sống và đất trồng cây nông nghiệp (cà phê, tiêu ...), có trường học đã xây dựng, hội trường bon; Khu vực 02 hiện trạng đất đã trồng cây nông nghiệp (cà phê, tiêu, điều). UBND huyện Tuy Đức đã ban hành Quyết định số 1128/QĐ-UBND ngày 22/6/2018 thu hồi đất của của 06 nhóm hộ gia đình thuộc rừng cộng đồng Bon Bu Nor, xã Quảng Tâm, trong đó có 129 thửa với diện tích 43,19 ha nằm trong quy hoạch ba loại rừng, để việc cấp đất đúng đối tượng, UBND huyện Tuy Đức đã rà soát cụ thể danh sách chủ sử dụng đất trên diện tích đề nghị điều chỉnh ra ngoài quy hoạch ba loại rừng. Theo báo cáo của UBND huyện Tuy Đức, trên diện tích này người dân đã làm nhà ở, canh tác ổn định từ lâu, chủ yếu là người đồng bào dân tộc tại chỗ, nhiều cuộc họp tiếp xúc cử tri, người dân tại khu vực này đề nghị và nguyện vọng sớm được cấp đất để ổn định cuộc sống, ổn định sản xuất, phát triển kinh tế; Do đó, việc điều chỉnh diện tích này ra ngoài quy hoạch ba loại rừng để sớm cấp đất cho người dân là cần thiết.

## **2.2 Điều chỉnh từ quy hoạch rừng phòng hộ ra ngoài quy hoạch ba loại rừng 14,07 ha.**

Sở Tài nguyên và Môi trường đề xuất điều chỉnh ra ngoài quy hoạch ba loại rừng 19,73 ha để thực hiện dự án khai thác khoáng sản của Công ty Cổ phần Wolfram Đắk Nông. Hiện trạng có 5,66 ha có rừng tự nhiên, theo quy định phải giữ trong quy hoạch ba loại rừng; diện tích còn lại 14,07 ha đất không có rừng, phần lớn người dân trồng cà phê, một phần là đất trống.

Cơ sở pháp lý: Diện tích 14,7 ha đề xuất điều chỉnh ra ngoài quy hoạch ba loại rừng có nguồn gốc nằm trong diện tích 96,06 ha Công ty Cổ phần Wolfram Đắk Nông lập hồ sơ thực hiện dự án khai thác khoáng sản, được Sở Công Thương tỉnh Đắk Nông góp ý thiết kế cơ sở tại Công văn số 534/SCT-KT ngày 22/6/2011; được UBND tỉnh phê duyệt báo cáo đánh giá tác động môi trường và dự án cải tạo phục hồi môi trường Dự án đầu tư xây dựng công trình khai thác và chế biến

mỏ khoáng sản Wolfram tại khu vực xã Đắc R'Măng, huyện Đắc Glong tại Quyết định số 1399/QĐ-UBND ngày 27/9/2011 của UBND tỉnh; Công ty được UBND tỉnh cấp giấy chứng nhận đầu tư số 63121000097 ngày 20/10/2011; theo báo cáo của Sở Tài nguyên và Môi trường dự án phù hợp với quy hoạch khoáng sản, không nằm trong khu vực cấm, tạm thời cấm hoạt động khoáng sản theo các Quyết định của UBND tỉnh, Công ty đã thanh toán đủ số tiền cấp quyền khai thác khoáng sản phát sinh từ năm 2015-2018 là 11.021.771.433 đồng; các đơn vị liên quan thống nhất điều chỉnh diện tích 14,07 ha đất không có rừng ra ngoài quy hoạch ba loại rừng để thực hiện các bước tiếp theo của dự án.


*Hồ sơ kèm theo: Báo cáo số 67/BC-SNN ngày 02/02/2021 của Sở Nông nghiệp và PTNT về kết quả rà soát, điều chỉnh cục bộ quy hoạch ba loại rừng sau khi xác minh hồ sơ các đơn vị báo cáo bổ sung; Dự thảo Nghị Quyết của Hội đồng nhân dân tỉnh về việc điều chỉnh cục bộ quy hoạch ba loại rừng.*

Kính trình Hội đồng nhân dân tỉnh xem xét, ban hành Nghị quyết điều chỉnh cục bộ quy hoạch ba loại rừng tỉnh Đắc Nông./.

Nơi nhận:

- Như trên;
- Thường trực Tỉnh ủy (để b/c);
- CT, các PCT UBND tỉnh;
- Các Sở: KH&ĐT, TP, NN&PTNT, TN&MT;
- CVP, các PCVP UBND tỉnh;
- Lưu VT, KTN(...).

**TM. ỦY BAN NHÂN DÂN  
CHỦ TỊCH**



Số: /NQ-HĐND

Đắk Nông, ngày tháng 03 năm 2021

**NGHỊ QUYẾT**

Về việc điều chỉnh cục bộ quy hoạch ba loại rừng tỉnh Đắk Nông

**HỘI ĐỒNG NHÂN DÂN TỈNH ĐẮK NÔNG**  
**KHOÁ III, KỲ HỌP TỔNG KẾT**

~~Căn cứ Luật tổ chức chính quyền địa phương ngày 19 tháng 6 năm 2015, Luật sửa đổi, bổ sung một số điều của Luật tổ chức Chính phủ và Luật tổ chức chính quyền địa phương;~~

Căn cứ Luật lâm nghiệp ngày 15 tháng 11 năm 2017;

Căn cứ Luật quy hoạch ngày 24 tháng 11 năm 2017;

Căn cứ Nghị định số 156/2018/NĐ-CP ngày 16 tháng 11 năm 2018 của Chính phủ quy định chi tiết thi hành một số điều của Luật Lâm nghiệp;

Căn cứ Nghị định số 83/2020/NĐ-CP ngày ngày 15 tháng 7 năm 2020 của Chính phủ về sửa đổi, bổ sung một số điều của Nghị định số 156/2018/NĐ-CP ngày 16 tháng 11 năm 2018 của Chính phủ quy định chi tiết thi hành một số điều của Luật lâm nghiệp;

Căn cứ Nghị quyết số 751/2019/UBTVQH14 ngày 16 tháng 8 năm 2019 của Ủy ban Thường vụ Quốc hội về giải thích một số điều của Luật Quy hoạch;

Căn cứ Thông tư số 05/2013/TT-BKHĐT ngày 31 tháng 10 năm 2013 của Bộ Kế hoạch và Đầu tư về hướng dẫn tổ chức lập, thẩm định, phê duyệt, điều chỉnh và công bố quy hoạch tổng thể phát triển kinh tế - xã hội, quy hoạch các ngành, lĩnh vực và sản phẩm chủ yếu;

Căn cứ Nghị quyết số 50/NQ-CP ngày 10 tháng 5 năm 2018 của Chính phủ về điều chỉnh quy hoạch sử dụng đất đến năm 2020 và kế hoạch sử dụng đất kỳ cuối (2016-2020) tỉnh Đắk Nông;

Căn cứ Nghị quyết số 32/2018/NQ-HĐND ngày 14 tháng 12 năm 2018 của HĐND tỉnh về điều chỉnh, bổ sung Nghị quyết số 06/2017/NQ-HĐND ngày 26 tháng 7 năm 2017 của HĐND tỉnh thông qua điều chỉnh quy hoạch ba loại rừng tỉnh Đắk Nông;

Xét Tờ trình số ...../TTr-UBND ngày tháng năm 2021 của Ủy ban nhân dân tỉnh về việc ban hành Nghị quyết điều chỉnh cục bộ quy hoạch ba loại rừng tỉnh Đắk Nông; Báo cáo thẩm tra của Ban Kinh tế - Ngân sách Hội đồng nhân dân tỉnh; ý kiến thảo luận của đại biểu Hội đồng nhân dân tại kỳ họp.

**QUYẾT NGHỊ:**



**Điều 1.** Thông qua điều chỉnh cục bộ quy hoạch ba loại rừng tỉnh Đắk Nông gồm các nội dung như sau:

1. Điều chỉnh từ ngoài quy hoạch ba loại rừng vào quy hoạch rừng sản xuất 4,69 ha.

*(Có biểu số 1 kèm theo)*

2. Điều chỉnh ra ngoài quy hoạch ba loại rừng 483,60 ha. Trong đó:

- Điều chỉnh từ quy hoạch rừng sản xuất ra ngoài quy hoạch ba loại rừng 469,53 ha.

- Điều chỉnh từ quy hoạch rừng sản xuất ra ngoài quy hoạch ba loại rừng 14,07 ha.

*(Có biểu số 2 kèm theo)*

## **Điều 2. Tổ chức thực hiện**

1. Giao Ủy ban nhân dân tỉnh tổ chức thực hiện Nghị quyết này, chỉ đạo cập nhật, bổ sung diện tích điều chỉnh vào Quy hoạch, kế hoạch sử dụng đất của các huyện theo đúng quy định của pháp luật.

2. Giao Thường trực Hội đồng nhân dân, các Ban Hội đồng nhân dân, các Tổ đại biểu và các đại biểu Hội đồng nhân dân tỉnh giám sát việc triển khai thực hiện Nghị quyết này.

Nghị quyết này đã được Hội đồng nhân dân tỉnh Đắk Nông Khoá III, Kỳ họp tổng kết hoạt động HĐND tỉnh khóa III thông qua ngày tháng năm 2021 và có hiệu lực từ ngày thông qua./.

### **Nơi nhận:**

- UBND Quốc hội, Chính phủ;
- Ban Công tác đại biểu - UBND QH;
- Bộ Nông nghiệp và PTNT;
- Thường trực: Tỉnh ủy, HĐND tỉnh;
- UBND tỉnh, UBND TTQVN tỉnh;
- Đoàn đại biểu Quốc hội tỉnh;
- Các Ban đảng Tỉnh ủy; Trường Chính trị tỉnh;
- Các Ban HĐND tỉnh, đại biểu HĐND tỉnh;
- VP: Tỉnh ủy, HĐND tỉnh, UBND tỉnh;
- Các sở, ban, ngành, đoàn thể tỉnh;
- HĐND, UBND các huyện và thành phố;
- Báo Đắk Nông, Đài PT & TH tỉnh;
- Công báo tỉnh, Cổng TTĐT tỉnh;
- Trung tâm lưu trữ tỉnh;
- Lưu: VT, TH, HSKH.

**CHỦ TỊCH**

## BÁO CÁO

### Kết quả rà soát, điều chỉnh cục bộ quy hoạch ba loại rừng tỉnh Đắk Nông sau khi xác minh hồ sơ các đơn vị báo cáo bổ sung

Kính gửi: Ủy ban nhân dân tỉnh Đắk Nông.

Thực hiện chỉ đạo của UBND tỉnh Đắk Nông tại Công văn số 181/UBND-KTN ngày 12/01/2021, về việc tiếp tục rà soát, điều chỉnh cục bộ quy hoạch ba loại rừng; Sở Nông nghiệp và PTNT đã phối hợp các sở ngành, địa phương và các tổ chức cá nhân có liên quan tổ chức làm rõ, xác minh cơ sở pháp lý, thẩm quyền, sự cần thiết điều chỉnh quy hoạch ba loại rừng đối với diện tích các đơn vị đề xuất. Ngày 01/02/2021, Sở Nông nghiệp và PTNT đã tổng hợp, báo cáo UBND tỉnh tại Báo cáo số 65/BC-SNN về kết quả rà soát, điều chỉnh cục bộ quy hoạch ba loại rừng; Kết quả: diện tích điều chỉnh đưa vào quy hoạch rừng sản xuất là 4,69 ha; diện tích điều chỉnh đưa ra ngoài quy hoạch ba loại rừng là 469,53 ha; diện tích đề nghị cung cấp bổ sung và hoàn thiện các hồ sơ liên quan, đề xuất điều chỉnh vào giai đoạn sau là 128,47 ha (trong đó có diện tích 19,73 ha do Sở Tài nguyên và Môi trường đề xuất điều chỉnh quy hoạch ba loại rừng để thực hiện dự án khai thác khoáng sản của Công ty Cổ phần Wolfram Đắk Nông).

Ngày 02/02/2021, Sở Nông nghiệp và PTNT nhận được báo cáo bổ sung hồ sơ pháp lý liên quan tại diện tích 19,73 ha do Sở Tài nguyên và Môi trường đề xuất điều chỉnh quy hoạch ba loại rừng để thực hiện dự án khai thác khoáng sản của Công ty Cổ phần Wolfram Đắk Nông (gồm Hồ sơ liên quan đến dự án đầu tư xây dựng công trình vào năm 2012, Văn bản góp ý của Sở Công Thương về thiết kế cơ sở dự án, Hồ sơ liên quan đến báo cáo đánh giá tác động môi trường); sau khi tổng hợp, Sở Nông nghiệp và PTNT báo cáo cập nhật kết quả rà soát như sau:

#### I. Công tác tổ chức thực hiện

Thực hiện chỉ đạo của UBND tỉnh về việc tiếp tục rà soát, điều chỉnh cục bộ quy hoạch ba loại rừng; yêu cầu của Hội đồng nhân dân tỉnh về việc rà soát cơ sở pháp lý, thẩm quyền, tính cần thiết đưa ra ngoài quy hoạch ba loại rừng để trình cấp thẩm quyền quyết định theo quy định (tại Thông báo số 70/TB-HĐND ngày 18/12/2020 của Hội đồng nhân dân tỉnh Đắk Nông); Sở Nông nghiệp và PTNT đã



ban hành văn bản đề nghị các đơn vị liên quan báo cáo rõ cơ sở pháp lý, sự cần thiết phải điều chỉnh quy hoạch ba loại rừng đối với diện tích các đơn vị đề xuất điều chỉnh; Mời các đơn vị liên quan (Sở Tài nguyên và Môi trường, Sở Tư Pháp, Sở Công Thương, UBND các huyện Đắk Glong, Tuy Đức) tổ chức họp xem xét, thống nhất diện tích điều chỉnh quy hoạch ba loại rừng theo đề xuất của các đơn vị; Theo ý kiến của các đơn vị tại cuộc họp, Sở Nông nghiệp và PTNT tiến hành thành lập Đoàn xác minh diện tích đất các đơn vị đề xuất điều chỉnh cục bộ quy hoạch ba loại rừng (Quyết định số 16/QĐ-SNN ngày 26/01/2021 của Sở Nông nghiệp và PTNT). Đoàn xác minh đã tổ chức đi thực địa, khảo sát từng vị trí, đối chiếu hồ sơ pháp lý và thực trạng và đã thống nhất quan điểm: i) Đối với những vị trí đề nghị điều chỉnh đã có đầy đủ hồ sơ, đảm bảo tính pháp lý và phù hợp với thực tế, thống nhất đề xuất điều chỉnh; ii) Đối với những vị trí đề nghị điều chỉnh, mặc dù rất bức thiết nhưng chưa đảm bảo tính pháp lý, không có hồ sơ minh chứng thì chưa xem xét, điều chỉnh đợt này; iii) Ưu tiên đề xuất điều chỉnh đối với những án phục vụ dân sinh, công cộng.

## **II. Kết quả rà soát, xác minh diện tích đề xuất điều chỉnh quy hoạch ba loại rừng**

### **1. Tại Công ty TNHH MTV Cà phê 15**

#### ***1.1 Nội dung đề xuất của Sở Tài nguyên và Môi trường; Công ty TNHH MTV Cà phê 15***

Điều chỉnh ra ngoài quy hoạch ba loại rừng diện tích 336,4 ha được UBND tỉnh cho phép Công ty TNHH MTV Cà phê 15 chuyển mục đích sử dụng đất từ đất lâm nghiệp sang đất sản xuất nông nghiệp tại Quyết định số 1944/QĐ-UBND ngày 12/12/2009 của UBND tỉnh.

Ngoài ra, Công ty TNHH MTV Cà phê 15 đề xuất: Đưa ra ngoài quy hoạch ba loại rừng 18,8 ha Công ty đã trồng cao su nằm ngoài diện tích được cho phép chuyển mục đích sử dụng đất tại Quyết định số 1944/QĐ-UBND ngày 12/12/2009 của UBND tỉnh; Đưa vào quy hoạch rừng sản xuất 4,69 ha rừng tự nhiên đang nằm ngoài quy hoạch ba loại rừng trên diện tích Công ty đang quản lý.

#### ***1.2 Kết quả xác minh***

Cơ sở pháp lý: Năm 2009, UBND tỉnh cho phép Công ty 53 (nay là Công ty TNHH MTV Cà phê 15) chuyển mục đích sử dụng 336,4 ha đất từ đất lâm nghiệp sang đất sản xuất nông nghiệp tại Quyết định số 1944/QĐ-UBND ngày 12/12/2009 của UBND tỉnh. Đối chiếu bản đồ quy hoạch ba loại rừng tỉnh Đắk Nông, trong diện tích 336,4 ha được phép chuyển mục đích sử dụng đất có 71,0 ha nằm ngoài quy hoạch ba loại rừng và 265,4 ha nằm trong quy hoạch ba loại rừng (rừng sản xuất).

Phần diện tích 265,4 ha nằm trong quy hoạch 3 loại rừng có hiện trạng như sau: đất không có rừng 240,1 ha (đã trồng cao su, đất trống, đất trồng cây nông nghiệp); Diện tích rừng tự nhiên 25,3 ha. Như vậy, đối với diện tích 25,3 ha có rừng tự nhiên phải giữ nguyên trong quy hoạch ba loại rừng thì diện tích cần điều chỉnh đưa ra ngoài quy hoạch 3 loại rừng là 240,1 ha.

Từ năm 2019 đến nay, Công ty Cà phê 15 đề xuất thực hiện thủ tục thuê đất, chuyển giao đất đai và chuyển dự án cao su sang thực hiện dự án nông nghiệp công nghệ cao, UBND tỉnh Đắk Nông đã có văn bản gửi Bộ Quốc phòng đề nghị chấp thuận chủ trương bàn giao đất về địa phương để quản lý và thực hiện dự án nông nghiệp công nghệ cao (Công văn số 1389/UBND-NN ngày 02/4/2019 của UBND tỉnh); Tuy nhiên, hiện tại gặp vướng mắc do còn nằm trong quy hoạch ba loại rừng chưa triển khai được dự án. Việc cập nhật diện tích đất đã được chuyển mục đích sử dụng từ đất lâm nghiệp sang đất sản xuất nông nghiệp ra ngoài quy hoạch ba loại rừng là phù hợp với quy hoạch sử dụng đất của tỉnh, đảm bảo cơ sở pháp lý, giải quyết vướng mắc để sớm kêu gọi đầu tư thực hiện dự án nông nghiệp công nghệ cao nhằm tạo điều kiện phát triển kinh tế trên địa bàn tỉnh.

Hiện trạng thực tế: Qua kiểm tra hiện trường, trên diện tích 240,1 ha đề nghị điều chỉnh ra ngoài quy hoạch 3 loại rừng có 185 ha cao su (trồng năm 2011), và 55 ha đất trống, đất trồng cây nông nghiệp.

Ngoài ra, sau khi đối chiếu bản đồ ranh giới chuyển mục đích sử dụng đất với bản đồ hiện trạng vườn cây công ty đang quản lý, phát sinh 18,8 ha vườn cây cao su nằm ngoài ranh giới được chuyển mục đích sử dụng đất. Theo báo cáo giải trình của công ty, khi triển khai dự án, đơn vị căn cứ vào ranh giới thực tế là đường giao thông, do vậy khi đối chiếu với bản đồ thì không trùng khớp.

### **1.3 Đề xuất – kiến nghị**

- Thống nhất đề xuất điều chỉnh 4,69 ha rừng tự nhiên từ ngoài quy hoạch ba loại rừng vào quy hoạch rừng sản xuất;

- Thống nhất đề xuất điều chỉnh đưa ra ngoài quy hoạch 3 loại rừng đối với 240,1 ha đất trồng cây cao su;

- Đối với diện tích 18,8 ha cao su của Công ty TNHH MTV Cà phê 15 nằm ngoài ranh giới được chuyển mục đích sử dụng đất chưa đủ cơ sở pháp lý đề xuất điều chỉnh ra ngoài quy hoạch ba loại rừng.

## **2. Tại Công ty TNHH TM Cường Thắng**

### **2.1 Nội dung đề xuất của Sở Tài nguyên và Môi trường**

Công ty TNHH Thương mại Cường Thắng được UBND tỉnh Đắk Nông cấp giấy phép số 04/GP-UBND, ngày 20/01/2017, về việc cho Công ty TNHH TM

Cường Thắng đầu tư dự án khai thác sét gạch ngói và sét Kaolin tại xã Đăk Ha và xã Quảng Sơn, huyện Đăk Glong; Quyết định số 1519/QĐ-UBND, ngày 19/9/2017 cho Công ty TNHH TM Cường Thắng thuê đất để khai thác sét gạch ngói và sét Kaolin. Đối với khu vực chế biến chưa được thuê đất theo quy định, hiện nay Công ty TNHH TM Cường Thắng xây dựng nhà xưởng diện tích 1,43 ha thuộc đất quy hoạch đất rừng phòng hộ, UBND tỉnh đã ban hành quyết định xử phạt vi phạm hành chính số 1607/QĐ-XPVPHC ngày 28/10/2020, biện pháp khắc phục hậu quả có nội dung “*yêu cầu Công ty TNHH Thương mại Cường Thắng giữ nguyên hiện trạng các công trình xây dựng trên diện tích đất vi phạm, phải có các biện pháp đảm bảo an toàn và đồng thời hoàn thiện các thủ tục về đất đai theo đúng quy định của pháp luật, trong thời hạn 01 năm*”. Để hoàn thiện các thủ tục về đất đai thì cần đưa diện tích này ra ngoài quy hoạch ba loại rừng.

## **2.2 Kết quả xác minh**

Qua kiểm tra thực tế, diện tích 1,43 ha (vị trí xây dựng nhà xưởng của Công ty TNHH TM Cường Thắng) mà Sở Tài nguyên và Môi trường đề xuất điều chỉnh đưa ra ngoài quy hoạch 3 loại rừng không nằm trong phạm vi cấp phép khai thác của cấp có thẩm quyền (Giấy phép số 04/GP-UBND ngày 20/01/2017 của UBND tỉnh, về việc cho Công ty TNHH TM Cường Thắng đầu tư dự án khai thác sét gạch ngói và sét Kaolin tại xã Đăk Ha và xã Quảng Sơn, huyện Đăk Glong). Diện tích này nằm trong lâm phần quản lý của Ban QL RPH Gia Nghĩa, vì vậy không đủ cơ sở để xem xét đề xuất điều chỉnh.

Quy mô đề xuất điều chỉnh nhỏ (1.43 ha), đã xây dựng công trình nhà xưởng, lắp đặt máy móc chế biến khoáng sản; đối chiếu bản đồ hiện trạng rừng năm 2019 (phê duyệt tại Quyết định số 570/QĐ-UBND ngày 27/4/2020 của UBND tỉnh) hiện trạng trên diện tích này không có rừng, công ty đã thực hiện nộp tiền xử phạt vi phạm hành chính với số tiền là 220.000.000 đồng; Các đơn vị liên quan (Sở Tài nguyên và Môi trường, UBND huyện Đăk Glong, Sở Công Thương, Ban quản lý rừng phòng hộ Gia Nghĩa) có ý kiến thống nhất điều chỉnh ra ngoài quy hoạch ba loại rừng.

## **2.3 Đề xuất – kiến nghị**

Chưa đủ cơ sở đề xuất điều chỉnh đưa ra ngoài quy hoạch 3 loại rừng đối với diện tích 1,43 ha thực hiện dự án của Công ty TNHH TM Cường Thắng do Sở Tài nguyên và Môi trường đề xuất. Để tháo gỡ khó khăn vướng mắc, tạo điều kiện cho doanh nghiệp triển khai dự án, Sở Nông nghiệp và PTNT đề xuất UBND tỉnh chỉ đạo các Sở, Ngành chuyên môn hướng dẫn doanh nghiệp bổ sung diện tích 1,43 ha này vào dự án đầu tư để có cơ sở điều chỉnh quy hoạch ba loại rừng.

## **3. Tại dự án của Công ty Cổ phần Wolfram Đăk Nông**

### **3.1 Nội dung đề xuất của Sở Tài nguyên và Môi trường**

Diện tích 19,73 ha thực hiện dự án khai thác khoáng sản của Công ty Cổ phần Wolfram Đắk Nông được Bộ Tài nguyên và Môi trường cấp phép khai thác tại Giấy phép số 2343/GP-BTNMT ngày 28/12/2012 (thời hạn khai thác đến tháng 12 năm 2021). Diện tích này trước đây thuộc quy hoạch đất rừng sản xuất, hiện nay quy hoạch rừng phòng hộ do Ban quản lý rừng phòng hộ Đắk Măng quản lý. Sau khi được cấp phép khai thác Công ty Cổ phần Wolfram Đắk Nông đã thanh toán đủ số tiền cấp quyền khai thác khoáng sản phát sinh từ năm 2015-2018 là 11.021.771.433 đồng; Khu vực mỏ Wolfram Đắk R'Măng không nằm trong khu vực cấm, tạm thời cấm hoạt động khoáng sản theo Quyết định số 534/QĐ-UBND ngày 10/4/2014 về việc phê duyệt khu vực cấm, tạm thời cấm hoạt động khoáng sản trên địa bàn tỉnh Đắk Nông và Quyết định số 1002/QĐ-UBND ngày 09/7/2015 về việc điều chỉnh khu vực cấm, tạm thời cấm hoạt động khoáng sản trên địa bàn tỉnh Đắk Nông; dự án phù hợp với quy hoạch khoáng sản, tuy nhiên nằm trong quy hoạch ba loại rừng, để thực hiện dự án phải điều chỉnh ra ngoài quy hoạch ba loại rừng.

### **3.2 Kết quả làm việc và xác minh**

Hiện trạng thực tế: trên diện tích đề nghị điều chỉnh quy hoạch ba loại rừng: Đất có rừng tự nhiên 5,66 ha (rừng tre nửa, rừng hỗn giao gỗ tre nửa); đất không có rừng 14,076 ha. Diện tích nằm ngoài giấy phép khai thác khoáng sản là 19,128 ha (thực hiện các công trình phụ trợ); Diện tích nằm trong giấy phép khai thác khoáng sản là 0,608 ha.

Về quy hoạch ba loại rừng: Diện tích 19,73 ha đề nghị điều chỉnh ra ngoài quy hoạch ba loại rừng trước đây thuộc quy hoạch đất rừng sản xuất do Công ty TNHH MTV LN Đắk Măng quản lý. Năm 2017, tỉnh Đắk Nông thực hiện phương án sắp xếp, đổi mới các Công ty lâm nghiệp, Công ty TNHH MTV LN Đắk Măng chuyển thành Ban quản lý rừng phòng hộ Đắk Măng, do đó diện tích này được UBND tỉnh điều chỉnh sang quy hoạch rừng phòng hộ để phù hợp với chức năng quản lý của chủ rừng theo Quyết định số 2195/QĐ-UBND ngày 28/12/2018 của UBND tỉnh về phê duyệt điều chỉnh quy hoạch ba loại rừng tỉnh Đắk Nông.

Cơ sở pháp lý, hồ sơ liên quan: Diện tích 19,73 ha đề xuất điều chỉnh ra ngoài quy hoạch ba loại rừng có nguồn gốc nằm trong diện tích 96,06 ha Công ty Cổ phần Wolfram Đắk Nông lập hồ sơ thực hiện dự án khai thác khoáng sản, được Sở Công Thương tỉnh Đắk Nông góp ý thiết kế cơ sở tại Công văn số 534/SCT-KT ngày 22/6/2011; được UBND tỉnh phê duyệt báo cáo đánh giá tác động môi trường và dự án cải tạo phục hồi môi trường Dự án đầu tư xây dựng công trình khai thác và chế biến mỏ khoáng sản Wolfram tại khu vực xã Đắk R'Măng, huyện Đắk Glong tại Quyết định số 1399/QĐ-UBND ngày 27/9/2011 của UBND tỉnh;

Công ty được UBND tỉnh cấp cấp giấy chứng nhận đầu tư số 63121000097 ngày 20/10/2011; Theo báo cáo của Sở Tài nguyên và Môi trường, khu vực mỏ Wolfram Đắc R'Măng không nằm trong khu vực cấm, tạm thời cấm hoạt động khoáng sản theo Quyết định số 534/QĐ-UBND ngày 10/4/2014 về việc phê duyệt khu vực cấm, tạm thời cấm hoạt động khoáng sản trên địa bàn tỉnh Đắc Nông và điều chỉnh tại Quyết định số 1002/QĐ-UBND ngày 09/7/2015 của UBND tỉnh; theo Điều 14 Luật Lâm nghiệp năm 2017 quy định "*không được chuyển mục đích sử dụng rừng tự nhiên sang mục đích khác, trừ dự án quan trọng quốc gia; dự án phục vụ quốc phòng, an ninh quốc gia; dự án cấp thiết khác được Chính phủ phê duyệt*", do đó, đối với diện tích còn rừng tự nhiên phải giữ nguyên trong quy hoạch ba loại rừng.

Ý kiến của các đơn vị: Trên cơ sở đề xuất của Sở Tài nguyên và Môi trường (cơ quan quản lý nhà nước về đất đai, khoáng sản), căn cứ kết quả kiểm tra thực địa, các quy định của pháp luật về lâm nghiệp, Sở Nông nghiệp và PTNT đã lấy ý kiến các đơn vị liên quan về điều chỉnh ra ngoài quy hoạch ba loại rừng đối với diện tích đất không có rừng 14,07 ha, giữ nguyên trong quy hoạch ba loại rừng đối với diện tích 5,66 ha rừng tự nhiên. Kết quả lấy ý kiến: (1) Sở Tư pháp có ý kiến: về cơ bản nội dung rà soát các quy định pháp luật có liên quan và đề xuất của Sở Nông nghiệp và PTNT là có cơ sở. (2) Ý kiến Sở Tài nguyên và Môi trường: đề xuất điều chỉnh quy hoạch ba loại rừng để thực hiện dự án. (3) Ý kiến của Sở Công Thương: Thống nhất điều chỉnh ra ngoài quy hoạch ba loại rừng diện tích không có rừng để thực hiện dự án. (4) Ý kiến của ban quản lý rừng phòng hộ Đắc Măng: Thống nhất cho Công ty Cổ phần Wolfram Đắc Nông khai thác khoáng sản tại khu vực nêu trên.

### **3.3 Đề xuất – kiến nghị:**

Diện tích đề xuất điều chỉnh ra ngoài quy hoạch ba loại rừng để thực hiện dự án nằm ngoài phạm vi được Bộ Tài nguyên và Môi trường cấp Giấy phép khai thác khoáng sản. Tuy nhiên, nguồn gốc diện tích này trước đây Công ty Cổ phần Wolfram Đắc Nông đã đưa vào xây dựng dự án, thiết kế khai thác khoáng sản với tổng diện tích 96,06 ha, đã được cấp thẩm quyền (Sở Công Thương) cho ý kiến về thiết kế cơ sở, dự án đã được UBND tỉnh phê duyệt báo cáo đánh giá tác động môi trường, theo báo cáo của Sở Tài nguyên và Môi trường dự án phù hợp với quy hoạch khoáng sản, không nằm trong khu vực cấm, tạm thời cấm hoạt động khoáng sản theo các Quyết định của UBND tỉnh, Công ty đã thực hiện đầy đủ các nghĩa vụ tài chính. Do đó, để tạo điều kiện cho doanh nghiệp tiếp tục thực hiện các bước tiếp theo để triển khai dự án, Sở Nông nghiệp và PTNT đề xuất điều chỉnh diện tích 14,07 ha đất không có rừng ra ngoài quy hoạch ba loại rừng; giữ nguyên trong quy hoạch ba loại rừng đối với diện tích 5,66 ha còn rừng tự nhiên.

#### **4. Tại khu vực cấp đất tái định canh, định cư cho người dân bị giải tỏa xây dựng Nhà máy thủy điện Đồng Nai 3**

##### **4.1 Nội dung đề xuất của UBND huyện Đăk Glong**

UBND tỉnh ban hành Quyết định số 1267/QĐ-UBND ngày 26/9/2007, về việc thu hồi tổng thể 1.195,88 ha đất của các chủ sử dụng đất thuộc khu vực xây dựng khu tái định canh, tái định cư Công trình Thủy điện Đồng Nai 3 và Quyết định số 1092/QĐ-UBND ngày 02/7/2009 về việc thu hồi 533,1 ha đất của Công ty TNHH MTV LN Gia Nghĩa giao cho UBND huyện Đăk Glong và Ban QLDA thủy điện 6 quản lý, để cấp đất ở, đất sản xuất cho người dân bị giải tỏa thực hiện dự án thủy điện Đồng Nai 3. Hiện nay, trên diện tích thu hồi đất để cấp đất ở, đất sản xuất tại 02 Quyết định nêu trên có 181,1 ha tại xã Đăk Plao, hiện trạng đất không có rừng, người dân đã làm nhà ở, trồng cây nông nghiệp, một phần là đất trống có cây lồ ô tái sinh; UBND huyện đã giao đất tái định cư, tái định canh cho các hộ dân có đất thuộc đối tượng bị ảnh hưởng bởi Công trình Thủy điện Đồng Nai 3; Tuy nhiên, hiện chưa cấp giấy chứng nhận quyền sử dụng đất cho người dân vì đang nằm trong quy hoạch 03 loại rừng. UBND huyện Đăk Glong đề nghị điều chỉnh diện tích này ra ngoài quy hoạch ba loại rừng để cấp Giấy CNQSDĐ cho người dân ổn định cuộc sống.

##### **4.2 Kết quả xác minh**

Cơ sở pháp lý: Diện tích 181,1 ha UBND huyện Đăk Glong đề xuất điều chỉnh ra ngoài quy hoạch ba loại rừng nằm trong diện tích UBND tỉnh thu hồi đất của các chủ quản lý khác giao cho UBND huyện Đăk Glong cấp đất ở, đất sản xuất cho người dân bị giải tỏa khi xây dựng thủy điện Đồng Nai 3 theo các Quyết định số 1267/QĐ-UBND, ngày 26/9/2007, của UBND tỉnh Đăk Nông về việc thu hồi tổng thể 1.195,88 ha đất của các chủ sử dụng đất thuộc khu vực xây dựng khu tái định canh, tái định cư Công trình Thủy điện Đồng Nai 3; Quyết định số 1092/QĐ-UBND ngày 02/7/2009 của UBND tỉnh về việc thu hồi 533,1 ha đất của Công ty TNHH MTV LN Gia Nghĩa giao cho UBND huyện Đăk Glong và Ban QLDA thủy điện 6 quản lý;

Đối chiếu bản đồ hiện trạng rừng năm 2019 (phê duyệt tại Quyết định số 570/QĐ-UBND ngày 27/4/2020 của UBND tỉnh) hiện trạng trên diện tích này là đất không có rừng.

Hiện trạng thực tế: Qua khảo sát thực tế hiện trường, toàn bộ diện tích này đã được người dân làm nhà ở, trồng cây nông nghiệp, công nghiệp xen lẫn một số diện tích lồ ô tái sinh.

##### **4.3 Đề xuất – kiến nghị**



Thống nhất đề xuất điều chỉnh đưa ra ngoài quy hoạch 3 loại rừng đối với diện tích 181,1 ha tại xã Đăk Plao để cấp giấy chứng nhận quyền sử dụng đất cho bà con đồng bào dân tộc thiểu số bị giải tỏa thực hiện dự án thủy điện Đồng Nai 3.

Đề nghị UBND huyện Đăk G'long khẩn trương cung cấp kết quả rà soát đối tượng sử dụng đất trên diện tích đề nghị điều chỉnh quy hoạch ba loại rừng.

## **5. Diện tích xây dựng công trình công cộng tại xã Quảng Sơn**

### **5.1 Nội dung đề xuất của UBND huyện Đăk G'long**

UBND huyện Đăk Glong đề xuất điều chỉnh ra ngoài quy hoạch ba loại rừng diện tích 6,26 ha tại xã Quảng Sơn. Hiện trạng gồm 2,08 ha đã xây dựng Đồn Công an Quảng Sơn và trường Tiểu học Quảng Sơn; 4,18 ha đã xây dựng Trường PTTT Lê Duẩn, trường THCS Hoàng Văn Thụ, Nhà văn hóa thôn Quảng Hợp. Cơ sở pháp lý: Diện tích nêu trên đã được UBND tỉnh giao cho UBND huyện Đăk Glong quản lý và bố trí sử dụng (theo Quyết định số 1402/QĐ-UBND ngày 02/10/2008 của UBND tỉnh Đăk Nông; Công văn số 3071/UBND-CN ngày 25/12/2008 của UBND tỉnh). Đề nghị điều chỉnh ra ngoài quy hoạch ba loại rừng để phù hợp tình hình thực tế, tình hình phát triển kinh tế xã hội của địa phương.

### **5.2 Kết quả xác minh**

Cơ sở pháp lý: Quyết định số 1402/QĐ-UBND ngày 02/10/2008 của UBND tỉnh Đăk Nông về việc thu hồi 94.293 m<sup>2</sup> của Công ty lâm nghiệp Quảng Sơn giao cho UBND huyện Đăk G'long quản lý và bố trí sử dụng thuộc lô 5, khoảnh 6, tiểu khu 1659; Công văn số 3071/UBND-CN ngày 25/12/2008 của UBND tỉnh về việc đồng ý quy hoạch khu đất diện tích khoảng 94.293 m<sup>2</sup> lô 5, khoảnh 6, tiểu khu 1659 thuộc thôn 2 xã Quảng Sơn để xây dựng trường cấp III và các công trình công cộng khác; Quyết định số 1888/QĐ-UBND ngày 06/10/2016 của UBND tỉnh Đăk Nông về việc phê duyệt dự án đầu tư xây dựng công trình trường THCS Hoàng Văn Thụ; Quyết định số 1302/QĐ-UBND ngày 14/11/2019 của UBND tỉnh Đăk Nông về việc phê duyệt chủ trương đầu tư danh mục công trình nhóm C quy mô nhỏ thuộc nguồn vốn 30a, Chương trình MTQG giảm nghèo bền vững năm 2019; Quyết định số 3344a/QĐ-UBND ngày 27/11/2015 của UBND huyện Đăk Glong về việc phê duyệt chủ trương đầu tư xây dựng Công trình: Trường Tiểu học Quảng Sơn.

Hiện trạng thực tế: Kết quả kiểm tra hiện trường cho thấy, trên diện tích 6,26 ha UBND huyện Đăk Glong đề nghị điều chỉnh ra ngoài quy hoạch ba loại rừng có 1,78 ha đất đã xây dựng một số công trình nhưng đất nằm trong quy hoạch 3 loại rừng, gồm: Đồn Công an 0,56 ha, Trường Tiểu học Quảng Sơn 1,01 ha, Trường THCS Hoàng Văn Thụ 0,18 ha (tổng diện tích khuôn viên trường là 1,17

ha, nằm trong quy hoạch 3 loại rừng là 0,18 ha), Nhà văn hóa thôn Quảng Hợp 0,028 ha; có 2,8 ha đất quy hoạch ba loại rừng (hiện trạng có 2,4 ha rừng trồng Thông; đất trống 0,4 ha) nằm trong khuôn viên trường THPT Lê Duẩn (tổng diện tích khuôn viên trường là 4,3 ha, nằm trong quy hoạch ba loại rừng 2,8 ha); Diện tích còn lại 1,68 ha đất quy hoạch cho mục đích giáo dục và đất trống chưa xây dựng công trình.

Qua xác minh, UBND huyện Đăk Glông cung cấp hồ sơ liên quan đến diện tích 1,78 ha đã xây dựng công trình Đồn Công an, Trường Tiểu học Quảng Sơn, Nhà văn hóa thôn Quảng Hợp trên đất quy hoạch lâm nghiệp, diện tích còn lại chưa thu thập được các hồ sơ pháp lý.

### **5.3 Đề xuất – kiến nghị**

Thống nhất đề xuất điều chỉnh ra ngoài quy hoạch ba loại rừng đối với diện tích 1,78 ha đã xây dựng các công trình công cộng; Bao gồm: Đồn Công an 0,56 ha, Trường Tiểu học Quảng Sơn 1,01 ha; Trường THPT Hoàng Văn Thụ 0,18 ha; Nhà văn hóa thôn Quảng Hợp 0,028 ha.

Đối với diện tích còn lại đề nghị UBND huyện Đăk Glông tiếp tục thu thập các hồ sơ pháp lý liên quan về việc được UBND tỉnh cho phép chuyển mục đích sử dụng đất, xây dựng các công trình để báo cáo cấp thẩm quyền điều chỉnh trong giai đoạn tiếp theo; đề nghị UBND huyện tiếp tục thực hiện công tác quản lý, bảo vệ diện tích 2,4 ha rừng trồng Thông trong khuôn viên trường THPT Lê Duẩn.

## **6. Diện tích cấp đất ở và đất sản xuất cho bà con Bon Bu Nơr xã Quảng Tâm, huyện Tuy Đức**

### **6.1 Nội dung đề xuất của Ủy ban nhân dân huyện Tuy Đức**

Diện tích 43,19 ha tại Bon Bu Nơr xã Quảng Tâm, hiện trạng đất không có rừng, dọc hai bên đường Tỉnh lộ 681, các hộ dân (chủ yếu là người đồng bào dân tộc tại chỗ) đã canh tác trồng cây nông nghiệp và làm nhà ở định cư ổn định từ lâu (từ những năm 2002 đến năm 2006), ngoài ra còn có một số công trình công cộng như trường học, hội trường thôn bon. Tại nhiều cuộc họp tiếp xúc cử tri, người dân tại khu vực này có đề nghị và nguyện vọng sớm được cấp đất để ổn định cuộc sống, ổn định sản xuất, phát triển kinh tế; việc sớm đưa diện tích này ra ngoài quy hoạch ba loại rừng để UBND huyện cấp đất cho người dân ổn định sản xuất phát triển kinh tế là cần thiết.

UBND huyện Tuy Đức đã ban hành Quyết định số 1128/QĐ-UBND ngày 22/5/2018, về việc thu hồi 282,5 ha đất của 06 nhóm hộ gia đình thuộc rừng cộng đồng Bon Bu Nơr, xã Quảng Tâm, huyện Tuy Đức.

### **6.2 Kết quả xác minh**

Cơ sở pháp lý: Quyết định số 1128/QĐ-UBND ngày 22/6/2018 thu hồi đất của của 06 nhóm hộ gia đình thuộc rừng cộng đồng Bon Bu Nor, xã Quảng Tâm, trong đó có 129 thửa với diện tích 43,19 ha còn nằm trong quy hoạch ba loại rừng; UBND huyện Tuy Đức đã rà soát diện tích, danh sách chủ sử dụng đất trên diện tích đề nghị điều chỉnh ra ngoài quy hoạch ba loại rừng.

Hiện trạng thực tế: Kéo dài khoảng 1000 mét dọc 2 bên tuyến đường tỉnh lộ 681, hiện trạng không có rừng, hai bên đường có nhiều nhà dân sinh sống và đất trồng cây nông nghiệp từ lâu (loài cây chủ yếu là cà phê, tiêu ...), có 01 trường học đã xây dựng.

### **6.3 Đề xuất – kiến nghị**

Thông nhất đề xuất điều chỉnh đưa ra ngoài quy hoạch 3 loại rừng đối với diện tích 43,19 ha do UBND huyện Tuy Đức đề xuất để cấp đất ở, đất sản xuất cho bà con Bon Bu Nor xã Quảng Tâm, huyện Tuy Đức.

## **7. Diện tích thực hiện dự án ổn định dân cư biên giới xã Quảng trực, huyện Tuy Đức**

### **7.1 Nội dung đề xuất của UBND huyện Tuy Đức**

UBND huyện Tuy Đức đề xuất điều chỉnh ra ngoài quy hoạch ba loại rừng 84,06 ha (khu vực 1 diện tích 66,69 ha; khu vực 02 diện tích 17,37 ha) tại Bon Bu Prăng, xã Quảng Trực. Lý do: UBND tỉnh đã thu hồi đất của Binh đoàn 16 giao cho UBND huyện Tuy Đức thực hiện dự án quy hoạch ổn định dân cư biên giới xã Quảng trực, huyện Tuy Đức, theo Quyết định số 664/QĐ-UBND ngày 19/5/2010 của UBND tỉnh Đắk Nông, về việc phê duyệt dự án quy hoạch ổn định dân cư biên giới xã Quảng trực, huyện Tuy Đức, tỉnh Đắk Nông. Hiện trạng người dân đã làm nhà ở kiên cố, có trường học, hội trường bon, đất sản xuất người dân trồng mắc ca, cà phê, cây ngắn ngày.

### **7.2 Kết quả xác minh**

Cơ sở pháp lý: Quyết định số 664/QĐ-UBND ngày 19/5/2010 của UBND tỉnh Đắk Nông, về việc phê duyệt dự án quy hoạch ổn định dân cư biên giới xã Quảng trực, huyện Tuy Đức, tỉnh Đắk Nông; Quyết định số 1332/QĐ-UBND ngày 26/8/2013 của UBND tỉnh; Quyết định số 1726/QĐ-UBND ngày 09/11/2011 của UBND tỉnh Đắk Nông về việc thu hồi 349,56 ha đất của Binh đoàn 16 giao cho UBND huyện Tuy Đức thực hiện dự án quy hoạch ổn định dân cư biên giới xã Quảng Trực, huyện Tuy Đức.

Hiện trạng thực tế: Đất ở của Bon Bu Prăng 2 (có trường học, hội trường thôn, 70 nhà xây kiên cố), đất người dân đã trồng mắc ca, cà phê, cây ngắn ngày. Đoàn xác minh đề nghị UBND huyện Tuy Đức rà soát, cung cấp các Quyết định

thu hồi đất, giao đất của cấp thẩm quyền, danh sách các hộ gia đình đang sử dụng đất, bản đồ giải thửa diện tích các hộ gia đình đã canh tác, sử dụng đất.

### **7.3 Đề xuất – kiến nghị**

Việc UBND huyện Tuy Đức đề xuất điều chỉnh diện nêu trên ra ngoài quy hoạch ba loại rừng là hợp lý, để ổn định cuộc sống, sản xuất của người dân tại khu vực biên giới. Tuy nhiên, UBND huyện Tuy Đức chưa rà soát, cung cấp các Quyết định, bản đồ thu hồi đất, giao đất của cấp có thẩm quyền, danh sách, bản đồ giải thửa diện tích các hộ dân đang sử dụng đất; do đó, đề nghị UBND huyện Tuy Đức rà soát các hồ sơ pháp lý liên quan và đề xuất điều chỉnh ra ngoài quy hoạch ba loại rừng trong giai đoạn tiếp theo.

## **8. Diện tích đã quy hoạch cho mục đích Quốc phòng**

### **8.1 Đề xuất của Sở Tài nguyên và Môi trường.**

- Diện tích 1,10 ha tại xã Quảng Sơn hiện trạng đất không có rừng, đã xây dựng một số công trình, được Bộ Tư lệnh quân khu 5 phê duyệt vị trí đóng quân cho Đại đội bảo vệ rừng 531 Đoàn KT-QP Quảng Sơn thuộc Công ty TNHH MTV Cà phê 15.

- Diện tích 2,26 ha xã Đăk Som huyện Đăk Glong hiện trạng không có rừng, được Bộ Tư lệnh Quân khu 5 quy hoạch đất quốc phòng, xây dựng thao trường bắn của Ban chỉ huy quân sự huyện Đăk Glong.

### **8.2 Kết quả xác minh**

- Vị trí 01: Diện tích 1,10 ha tại xã Quảng Sơn huyện Đăk Glong, hiện trạng không có rừng, Công ty TNHH MTV Cà phê 15 đã xây dựng chốt bảo vệ rừng. Cơ sở pháp lý: được Bộ Tư lệnh quân khu 5 phê duyệt vị trí đóng quân. Cơ sở pháp lý: Quyết định số 660/QĐ-BTL ngày 20/6/2018 của Bộ Tư lệnh Quân khu 5, về phê duyệt vị trí đóng quân Đại đội bảo vệ rừng 531 Đoàn KT-QP Quảng Sơn.

- Vị trí 02: Diện tích 2,26 ha tại xã Đăk Som, huyện Đăk Glong; hiện trạng không có rừng (biên bản kiểm tra thực địa ngày 28/4/2020). Cơ sở pháp lý: được Bộ Tư lệnh Quân khu 5 phê duyệt vị trí đóng quân tại Quyết định số 767/QĐ-BTL ngày 17/6/2019 của Bộ Tư lệnh Quân khu 5; Quyết định số 1865/QĐ-UBND của UBND tỉnh về việc thu hồi đất của Công ty Cổ phần Hưng Thịnh giao đất cho Ban Chỉ huy quân sự huyện Đăk Glong để sử dụng vào mục đích xây dựng Trường bắn, thao trường huấn luyện.

### **8.3 Đề xuất – kiến nghị**



Thông nhất đề xuất điều chỉnh diện tích 3,36 ha đã quy hoạch đất quốc phòng (tại 02 vị trí nêu trên) ra ngoài quy hoạch ba loại rừng.

### III. Tổng hợp kết quả rà soát điều chỉnh cục bộ quy hoạch 3 loại rừng

#### 1. Diện tích các đơn vị đề xuất điều chỉnh cục bộ quy hoạch ba loại rừng

- Diện tích đề xuất đưa vào quy hoạch ba loại rừng 4,69 ha.
- Diện tích các đơn vị đề xuất điều chỉnh ra ngoài quy hoạch ba loại rừng là 598,03 ha.

#### 2. Kết quả rà soát, đề xuất của Sở Nông nghiệp và PTNT


Xuất phát từ những nội dung nêu trên, Sở Nông nghiệp và PTNT đề xuất UBND tỉnh một số nội dung sau:

- Điều chỉnh từ ngoài quy hoạch ba loại rừng vào quy hoạch rừng sản xuất 4,69 ha rừng tự nhiên.
- Điều chỉnh ra ngoài quy hoạch ba loại rừng 483,60 ha. Trong đó:
  - + Điều chỉnh từ quy hoạch rừng sản xuất ra ngoài quy hoạch ba loại rừng 469,53 ha.
  - + Điều chỉnh từ quy hoạch rừng phòng hộ ra ngoài quy hoạch ba loại rừng 14,07 ha.
- Diện tích đề nghị cung cấp bổ sung, hoàn thiện hồ sơ liên quan, đề xuất điều chỉnh vào giai đoạn sau 114,43 ha.

(Kèm theo Biểu tổng hợp kết quả xác minh diện tích các đơn vị đề xuất điều chỉnh quy hoạch ba loại rừng).

Báo cáo này thay thế Báo cáo số 65/BC-SNN ngày 01/02/2021 của Sở Nông nghiệp và PTNT về kết quả rà soát điều chỉnh cục bộ quy hoạch ba loại rừng tỉnh Đắk Nông.

Sở Nông nghiệp và PTNT báo cáo UBND tỉnh xem xét, chỉ đạo./.

Nơi nhận: 

- Như trên;
- GD, PGD;
- Chi cục Kiểm lâm;
- Lưu: VT, CCKL.



GIÁM ĐỐC

  
Phạm Tuấn Anh

**BẢNG TỔNG HỢP KẾT QUẢ XÁC MINH ĐIỆN TỬ CÁC ĐƠN VỊ ĐỀ XUẤT ĐIỀU CHỈNH QUY HOẠCH 3 LOẠI RỪNG**  
(Kèm theo báo cáo số 67 /BC-SNN, ngày 02/02/2021 của Sở Nông nghiệp và Phát triển Nông thôn)



TT	Cơ quan, đơn vị đề xuất	Nội dung đề xuất của các đơn vị		Kết quả xác minh và đề xuất, kiến nghị							
		Diện tích (ha)		Cơ sở pháp lý	Hiện trạng thực tế	Đề xuất	Chi tiết nội dung đề xuất				
		Đưa ra vào quy hoạch	Đưa ra ngoài quy hoạch				Đưa vào quy hoạch rừng sản xuất	Từ QH rừng phòng hộ ra ngoài QH ba loại rừng	Từ QH rừng sản xuất ra ngoài QH ba loại rừng	Đề nghị cung cấp hồ sơ, đề xuất điều chỉnh vào giai đoạn sau	
1	Sở Tài nguyên và Môi trường		24.52				0	3.36	14.07	7.09	
1.1	Dự án của Công ty TNHH TM Cường Thăng		1.43	Xã Quảng Sơn, huyện Đắk Glong	Công ty đã xây dựng nhà xưởng chế biến phục vụ cho dự án khai thác quặng được UBND tỉnh cấp phép khai thác; Đã bị UBND tỉnh xử phạt hành chính và cho thời hạn 01 năm để hoàn thiện thủ tục về đất đai.	Chưa đảm bảo cơ sở pháp lý, Diện tích xây dựng nhà xưởng nằm ngoài phạm vi cấp phép khai thác, chưa được cấp thẩm quyền cho phép xây dựng	Đã xây dựng nhà xưởng rộng khoảng 2.500 m <sup>2</sup> . Công ty đã dừng hoạt động từ năm 2017; đã nộp tiền xử phạt vi phạm hành chính.	Chưa đủ cơ sở điều chỉnh ra ngoài quy hoạch ba loại rừng			1.43

Kết quả xác minh và đề xuất, kiến nghị

TT	Cơ quan, đơn vị đề xuất	Nội dung đề xuất của các đơn vị		Lý do	Cơ sở pháp lý	Hiện trạng thực tế	Đề xuất	Chi tiết nội dung đề xuất			
		Diện tích (ha)	Đưa ra ngoài quy hoạch					Đưa vào quy hoạch	Vị trí	Đưa vào quy hoạch rừng sản xuất	Từ QH rừng phòng hộ ngoài QH ba loại rừng
1.2	Dự án của Công ty cổ phần Wolfram Đắk Nông	19,73	xã Đắk R'Măng huyện Đắk Glong	Thực hiện dự án khai thác khoáng sản của Công ty cổ phần Wolfram Đắk Nông	Diện tích 19,73 ha nằm trong diện tích 96,06 ha Công ty Cổ phần Wolfram Đắk Nông lập hồ sơ thực hiện dự án khai thác khoáng sản, được Sở Công Thương tỉnh Đắk Nông góp ý thiết kế cơ sở tại Công văn số 534/SCT-KT ngày 22/6/2011; được UBND tỉnh phê duyệt báo cáo đánh giá tác động môi trường và dự án cải tạo phục hồi môi trường Dự án đầu tư xây dựng công trình khai thác và chế biến mỏ khoáng sản Wolfram tại khu vực xã Đắk R'Măng, huyện Đắk Glong; Công ty được UBND tỉnh cấp giấy chứng nhận đầu tư số 63121000097 ngày 20/10/2011; khu vực mỏ Wolfram Đắk R'Măng không nằm trong khu vực cấm, tạm thời cấm hoạt động khoáng sản theo các Quyết định của UBND tỉnh.	Hiện trạng có 5,66 ha rừng tự nhiên; đất không có rừng 14,07 ha (đất trồng và đất người dân trồng cà phê).	Điều chỉnh ra ngoài quy hoạch ba loại rừng đối với diện tích không có rừng 14,07 ha; giữ nguyên trong quy hoạch ba loại rừng đối với diện tích rừng tự nhiên 5,66 ha.	14,07	5,66		
1.3	Đất Quốc phòng	0						0	3,36		0





Kết quả xác minh và đề xuất, kiến nghị

TT	Cơ quan, đơn vị đề xuất	Nội dung đề xuất của các đơn vị		Lý do	Cơ sở pháp lý	Hiện trạng thực tế	Đề xuất	Chi tiết nội dung đề xuất					
		Diện tích (ha)	Đưa ra ngoài quy hoạch					Đưa vào quy hoạch	Từ QH rừng phòng hộ ngoài QH ba loại rừng	Từ QH rừng sản xuất ra ngoài QH ba loại rừng	Đề nghị cung cấp bổ sung, hoàn thiện hồ sơ, đề xuất điều chỉnh vào giai đoạn sau		
-	Vườn cây Cao su		Đưa ra ngoài quy hoạch	Đã được UBND tỉnh cho phép chuyển mục đích sử dụng đất từ đất lâm nghiệp sang đất sản xuất nông nghiệp	Nằm trong diện tích đã được UBND tỉnh cho phép chuyển mục đích sử dụng đất từ đất lâm nghiệp sang đất sản xuất nông nghiệp tại Quyết định số 1944/QĐ-UBND ngày 12/12/2009 của UBND tỉnh.	Đất trồng cao su 185 ha và 55 ha đất trồng, trồng cây nông nghiệp, không có rừng.	Thông nhất đề xuất điều chỉnh ra ngoài quy hoạch ba loại rừng.	Đưa vào quy hoạch rừng sản xuất	Từ QH rừng phòng hộ ngoài QH ba loại rừng	240.1			
-	Vườn cây Cao su	18.8	Đưa ra ngoài quy hoạch	Công ty đã trồng cao su, liền vùng với diện tích được chuyển mục đích sử dụng đất	Chưa đảm bảo cơ sở pháp lý, nằm ngoài phạm vi được UBND tỉnh cho phép chuyển mục đích sử dụng đất	Công ty Cà phê 15 trồng cao su ra ngoài ranh giới được chuyển mục đích sử dụng đất, vị trí nằm nhỏ lẻ, rải rác trên nhiều điểm, xen giữa diện tích cao su trồng trong diện tích được chuyển mục đích sử dụng đất và diện tích do Bon N'Dó, R' Bút quản lý, diện tích trồng cao su được bao quanh bằng đường cấp phối rộng khoảng 3 mét.	Chưa đủ cơ sở điều chỉnh ra ngoài quy hoạch ba loại rừng.						18.8


TT	Cơ quan, đơn vị đề xuất	Nội dung đề xuất của các đơn vị		Cơ sở pháp lý	Hiện trạng thực tế	Đề xuất	Chi tiết nội dung đề xuất			
		Diện tích (ha)	Vị trí				Lý do	Dựa vào quy hoạch rừng sản xuất	Từ QH rừng phòng hộ ra ngoài QH ba loại rừng	Từ QH rừng sản xuất ra ngoài QH ba loại rừng
3	UBND huyện Đắk Glong	0	187,36				0	182,88		4,48
3.1	Cụm các công trình xã Quảng Sơn	6,26	huyện Đắk Glong	UBND tỉnh đã thu hồi đất của Công ty Lâm nghiệp Quảng Sơn giao cho UBND huyện Đắk Glong	TRên diện tích 1,78 ha đã xây dựng một số công trình nhưng đất nằm trong quy hoạch 3 loại rừng: Đôn Công an 0,56 ha, Trường Tiểu học Quảng Sơn 1,01 ha, Trường THCS Hoàng Văn Thụ 0,18 ha (diện tích khuôn viên trường là 1,17 ha, nằm trong quy hoạch 3 loại rừng là 0,18 ha), Nhà văn hóa thôn Quảng Hợp 0,028 ha; có 2,8 ha đất quy hoạch ba loại rừng (hiện trạng có 2,4 ha rừng trồng Thông; đất trống 0,4 ha) nằm trong khuôn viên trường THPT Lê Duẩn (tổng diện tích khuôn viên trường là 4,3 ha, nằm trong quy hoạch ba loại rừng 2,8 ha); Diện tích còn lại 1,68 ha đất quy hoạch cho mục đích giáo dục và đất trồng chưa xây dựng công trình.	Thông nhất để xuất điều chỉnh ra ngoài quy hoạch ba loại rừng diện tích 1,78 ha có đủ cơ sở pháp lý; đối với diện tích còn lại 4,48 ha đề nghị UBND huyện rà soát, bổ sung cơ sở pháp lý để xuất điều chỉnh vào giai đoạn tiếp theo.	1,78		4,48	

Kết quả xác minh và đề xuất, kiến nghị

TT	Cơ quan, đơn vị đề xuất	Nội dung đề xuất của các đơn vị		Lý do	Cơ sở pháp lý	Hiện trạng thực tế	Đề xuất	Chi tiết nội dung đề xuất			
		Diện tích (ha)	Đưa ra ngoài quy hoạch					Vị trí	Đưa vào quy hoạch	Đưa vào quy hoạch rừng sản xuất	Từ QH rừng phòng hộ ngoài QH ba loại rừng
3.2	Dự án tái định cư thủy điện Đồng Nai 3		Đưa vào quy hoạch		Nằm trong diện tích UBND tỉnh thu hồi đất của các chủ quản lý khác giao cho UBND huyện Đắk Glong cấp đất ở, đất sản xuất cho người dân bị giải tỏa khi xây dựng thủy điện Đồng Nai 3 theo các Quyết định số 1267/QĐ-UBND, ngày 26/9/2007, của UBND tỉnh Đắk Nông và việc thu hồi tổng thể 1.195,88 ha đất của các chủ sử dụng đất thuộc khu vực xây dựng khu tái định canh, tái định cư Công trình Thủy điện Đồng Nai 3; Quyết định số 1092/QĐ-UBND ngày 02/7/2009 của UBND tỉnh về việc thu hồi 533,1 ha đất của Công ty TNHH MTV LN Gia Nghĩa giao cho UBND huyện Đắk Glong và Ban QLDA thủy điện 6 quản lý.	Hiện trạng thực tế người dân đã canh tác, sử dụng trồng cây nông nghiệp, làm nhà ở từ lâu, một số diện tích là đất trồng, không có rừng. UBND huyện Đắk Glong đã cấp đất ở, đất sản xuất cho người dân.	Thống nhất đề xuất điều chỉnh ra ngoài quy hoạch ba loại rừng.			181.1	

TT	Cơ quan, đơn vị đề xuất	Nội dung đề xuất của các đơn vị		Vị trí	Lý do	Cơ sở pháp lý	Kết quả xác minh và đề xuất, kiến nghị	Chi tiết nội dung đề xuất				
		Diện tích (ha)						Đưa vào quy hoạch	Đưa ra ngoài quy hoạch	Đề nghị	Đề nghị	Đề nghị
4	UBND huyện Tuy Đức	0	127.25					0	43.19			84.06
4.1	Diện tích cấp đất ở, đất sản xuất cho người dân Bon Bu Nor, xã Quảng Tâm		43.19	tại Bon Bu Nor, xã Quảng Tâm	Đề cấp đất ở, đất sản xuất cho người dân (phần lớn là người đồng bào dân tộc thiểu số tại chỗ)	Quyết định số 1128/QĐ-UBND ngày 22/5/2018 của UBND huyện Tuy Đức, về việc thu hồi đất của thuộc Cộng đồng Bon Bu Nor. Cơ sở thực tế: người dân đã làm nhà ở, trồng cây nông nghiệp từ lâu, có một số công trình công cộng như trường học, hội trường thôn bon.	Đất không có rừng, dọc hai bên đường Tỉnh lộ 681, các hộ dân (chủ yếu là người đồng bào dân tộc tại chỗ) đã canh tác trồng cây nông nghiệp và làm nhà ở định cư ổn định từ lâu, ngoài ra còn có một số công trình công cộng như trường học, hội trường thôn bon. Tại nhiều cuộc họp tiếp xúc cử tri, người dân tại khu vực này có đề nghị và nguyện vọng sớm được cấp đất để ổn định cuộc sống, ổn định sản xuất, phát triển kinh tế. UBND huyện Tuy Đức đã rà soát danh sách diện tích, danh sách chủ sử dụng đất trên diện tích đề nghị điều chỉnh ra ngoài quy hoạch ba loại rừng.	Đề xuất	Đưa vào quy hoạch rừng sản xuất	Từ QH rừng phòng hộ ra ngoài QH ba loại rừng	Từ QH rừng sản xuất ra ngoài QH ba loại rừng	Đề nghị cung cấp bổ sung, hoàn thiện hồ sơ, đề xuất điều chỉnh vào giai đoạn sau





Cơ quan, đơn vị đề xuất		Nội dung đề xuất của các đơn vị		Kết quả xác minh và đề xuất, kiến nghị									
		Diện tích (ha)	Vị trí	Lý do	Cơ sở pháp lý	Hiện trạng thực tế	Đề xuất						
TT	Đưa vào quy hoạch	Đưa ra ngoài quy hoạch	Đưa vào quy hoạch rừng sản xuất	Đưa vào quy hoạch rừng sản xuất	Đưa vào quy hoạch rừng phòng hộ ngoài QH ba loại rừng	Từ QH rừng sản xuất ra ngoài QH ba loại rừng	Đề nghị cung cấp bổ sung, hoàn thiện hồ sơ, đề xuất điều chỉnh vào giai đoạn sau						
								4.2	Diện tích thực hiện dự án ổn định dân cư vùng Biên giới xã Quảng trực, huyện Tuy Đức.	66.69	tại Bu Prăng 2 xã Quảng Trục, huyện Tuy Đức	Đất thuộc dự án ổn định dân cư biên giới xã Quảng Trục, huyện Tuy Đức, tỉnh Đắk Nông; Quyết định số 1332/QĐ-UBND ngày 26/8/2013 của UBND tỉnh; Quyết định số 1726/QĐ-UBND ngày 09/11/2011 của UBND tỉnh Đắk Nông về việc thu hồi 349,56 ha đất của Bình đoàn 16 giao cho UBND huyện Tuy Đức thực hiện dự án quy hoạch ổn định dân cư biên giới xã Quảng Trục, huyện Tuy Đức.	Quyết định số 664/QĐ-UBND ngày 19/5/2010 của UBND tỉnh Đắk Nông, về việc phê duyệt dự án quy hoạch ổn định dân cư biên giới xã Quảng Trục, huyện Tuy Đức, tỉnh Đắk Nông; Quyết định số 1332/QĐ-UBND ngày 26/8/2013 của UBND tỉnh; Quyết định số 1726/QĐ-UBND ngày 09/11/2011 của UBND tỉnh Đắk Nông về việc thu hồi 349,56 ha đất của Bình đoàn 16 giao cho UBND huyện Tuy Đức thực hiện dự án quy hoạch ổn định dân cư biên giới xã Quảng Trục, huyện Tuy Đức.
		17.37											
<b>Tổng diện tích</b>	<b>4.69</b>	<b>598.03</b>						<b>4.69</b>	<b>469.53</b>	<b>14.07</b>	<b>114.43</b>		



Số: ~~70~~ TB-HĐND

Đắk Nông, ngày 18 tháng 12 năm 2020

## **THÔNG BÁO**

### **Kết quả Kỳ họp thứ 11 HĐND tỉnh Khóa III, nhiệm kỳ 2016-2021**

Thực hiện Luật Tổ chức chính quyền địa phương năm 2015, từ ngày 09-11/12/2020, HĐND tỉnh Đắk Nông đã tổ chức Kỳ họp thứ 11 HĐND tỉnh Khóa III, nhiệm kỳ 2016-2021. Tham dự kỳ họp có đại diện Văn phòng chính phủ; các Đại biểu Quốc hội ứng cử tại địa bàn tỉnh, các đồng chí Thường trực Tỉnh ủy, Thường trực HĐND tỉnh, Ủy viên Ban Thường vụ Tỉnh ủy, các đồng chí nguyên là lãnh đạo của tỉnh, UBND tỉnh, Ủy ban Mặt trận Tổ quốc Việt Nam tỉnh, các vị đại biểu HĐND tỉnh, thủ trưởng các Sở, Ban ngành, đoàn thể trong tỉnh, Thường trực HĐND và UBND các huyện, thành phố, các cơ quan thông tấn, báo chí Trung ương và địa phương.

Sau 2,5 ngày làm việc tích cực, nghiêm túc, dân chủ, khách quan, đổi mới, Kỳ họp thứ 11 HĐND tỉnh Đắk Nông Khóa III đã kết thúc tốt đẹp, hoàn thành nội dung, chương trình đề ra. Tại kỳ họp, HĐND tỉnh đã tập trung đánh giá kết quả thực hiện nhiệm vụ kinh tế - xã hội, nhiệm vụ ngân sách, đầu tư phát triển năm 2020 và kế hoạch năm 2021; kết quả thực hiện nhiệm vụ phát triển kinh tế - xã hội, ngân sách 5 năm (giai đoạn 2016-2020), kế hoạch trong 5 năm tới (giai đoạn 2021-2025); và định hướng kế hoạch tài chính 05 năm giai đoạn 2021-2025; công tác phòng chống tham nhũng; tình hình thực hành, tiết kiệm chống lãng phí; công tác phòng chống tội phạm và vi phạm pháp luật; tình hình giải quyết khiếu nại tố cáo trên địa bàn tỉnh. Xem xét, thảo luận các báo cáo thường kỳ của Thường trực HĐND, các Ban HĐND, UBND, UBMTTQ Việt Nam tỉnh và các ngành chức năng trình. Đồng thời, tiến hành bầu bổ sung Phó trưởng Ban KT-NS HĐND tỉnh, nhiệm kỳ 2016-2021. Xem xét, thảo luận 13 tờ trình do UBND tỉnh trình.

HĐND tỉnh đã dành một buổi để xem xét, thảo luận các nội dung trình kỳ họp, các đại biểu đã đóng góp nhiều ý kiến sôi nổi, thẳng thắn, trách nhiệm về nội dung kỳ họp và thống nhất đánh giá như sau:

#### **1. Tình hình thực hiện nhiệm vụ phát triển KT-XH, Quốc phòng - An ninh và ngân sách năm 2020**

Trước tình hình chung của thế giới, cả nước và tỉnh ta nói riêng phải đối mặt với nhiều khó khăn, thách thức do tác động bất lợi dịch bệnh Covid-19, thiên tai, lũ lụt, hạn hán kéo dài; dịch tả lợn Châu Phi mặc dù được khống chế nhưng vẫn tiếp tục tác động; giá cả nông sản chủ lực tiếp tục giảm sâu tác động đến sản xuất và đời sống của Nhân dân trong tỉnh. Nhưng dưới sự lãnh đạo của cấp ủy Đảng, sự giám sát của HĐND, công tác chỉ đạo, điều hành quyết liệt của



UBND, cùng với sự nỗ lực của cả hệ thống chính trị, các cấp, các ngành, các doanh nghiệp và Nhân dân trong tỉnh đã tập trung thực hiện tốt nhiệm vụ then chốt cùng một lúc khống chế, phòng, chống dịch bệnh Covid-19 và triển khai hiệu quả các giải pháp đảm bảo phát triển kinh tế, an sinh xã hội. Do đó, tình hình phát triển kinh tế - xã hội của tỉnh năm 2020 cơ bản vẫn duy trì ổn định, tốc độ tăng trưởng (GRDP) ước đạt 6,12%.%; tổng thu ngân sách ước đạt 2.440 tỷ đồng; thu nhập bình quân theo đầu người ước đạt 49,74 triệu đồng. Tổng vốn đầu tư toàn xã hội ước đạt 10.223 tỷ đồng. Tỷ lệ hộ nghèo giảm trên 3,5%, riêng tỷ lệ hộ nghèo đồng bào dân tộc thiểu số tại chỗ giảm 4%. Các sản phẩm công nghiệp chủ yếu vẫn duy trì được mức tăng trưởng ổn định; các thiết chế văn hóa - xã hội, đời sống nhân dân từng bước cải thiện; chất lượng giáo dục, y tế, chính sách an sinh xã hội được quan tâm. Công tác cải cách hành chính, phòng, chống tham nhũng tiếp tục được đẩy mạnh, trật tự an toàn xã hội được đảm bảo... Những kết quả đạt được trong năm 2020 có ý nghĩa quan trọng góp phần thực hiện thắng lợi Nghị quyết đảng bộ tỉnh lần thứ XI và kế hoạch KT-XH 5 năm (2016-2020) theo Nghị quyết của HĐND tỉnh, tạo đà cho việc thực hiện nhiệm vụ năm sau, đồng thời khẳng định tinh thần ta đã bước đầu thành công trong thực hiện nhiệm vụ kép “vừa thực hiện tốt công tác phòng chống dịch bệnh, vừa triển khai thực hiện có hiệu quả nhiệm vụ phát triển KT-XH”.

Song, bên cạnh những kết quả đạt được trong năm 2020, tình hình phát triển kinh tế - xã hội của tỉnh vẫn còn những tồn tại, hạn chế nhất định như: Tốc độ tăng trưởng kinh tế không đạt so với kế hoạch; một số dự án trọng điểm chậm tiến độ; tỷ lệ giải ngân vốn đầu tư công không đạt yêu cầu. Giá cả các mặt hàng nông sản chủ lực của tỉnh vẫn ở mức thấp, chuyển đổi cơ cấu cây trồng còn mang tính tự phát, sản xuất manh mún, chưa tạo chuỗi giá trị liên kết trong sản xuất nông nghiệp. Việc thực hiện các Đề án phát triển nông nghiệp còn chậm; tình hình sản xuất kinh doanh của doanh nghiệp, thu hút đầu tư gặp nhiều khó khăn. Công tác quản lý, bảo vệ và sử dụng tài nguyên đất đai, môi trường, khoáng sản còn những tồn tại, hạn chế, vướng mắc giải quyết chưa dứt điểm; quản lý dân cư thiếu chặt chẽ, chế tài xử lý vi phạm pháp luật về lâm nghiệp chưa triệt để, thấu đáo. Công tác đào tạo nghề và giải quyết việc làm cho người lao động còn hạn chế, thiếu ổn định. Việc triển khai Đề án Chính quyền điện tử còn chậm, công tác cải cách hành chính về đầu tư chưa được khắc phục, một số cán bộ, công chức thiếu tinh thần trách nhiệm, còn biểu hiện những nhiều đối với doanh nghiệp và người dân; công tác giảm nghèo tuy được quan tâm nhưng chưa tập trung các giải pháp đồng bộ, giải quyết khiếu nại, tố cáo còn chậm, chưa dứt điểm nên còn tiềm ẩn những nhân tố có thể gây mất ổn định ở địa phương...

## **2. Nhiệm vụ, giải pháp năm 2021**

Trên cơ sở những kết quả đạt được trong năm 2020 và những nhận định dự báo tình hình thời gian tới, để thực hiện thắng lợi các mục tiêu, nhiệm vụ, kế hoạch phát triển kinh tế - xã hội năm 2021 và cả giai đoạn 2021-2025, ngoài các giải pháp của UBND tỉnh đưa ra, HĐND tỉnh đã tập trung thảo luận và xác định một số mục tiêu, nhiệm vụ và giải pháp chủ yếu, yêu cầu các cấp, các ngành trong tỉnh cần tập trung thực hiện như sau:

Một là, từng bước cụ thể hóa thực hiện hiệu quả Nghị quyết Đại hội Đảng bộ tỉnh lần thứ XII. Triển khai các hoạt động thi đua lập thành tích chào mừng Đại hội

đại biểu toàn quốc lần thứ XIII của Đảng, tiến tới bầu cử đại biểu Quốc hội khóa XV và đại biểu HĐND các cấp, nhiệm kỳ 2021 - 2026. Tập trung các giải pháp đồng bộ, quyết liệt thực hiện hiệu quả các Chương trình hành động, kế hoạch thực hiện Nghị quyết Đảng bộ tỉnh và các Nghị quyết, Chương trình, Kế hoạch của Tỉnh ủy, Nghị quyết của HĐND tỉnh.

Hai là, đẩy mạnh các biện pháp thực hiện hiệu quả mục tiêu, nhiệm vụ “*vừa thực hiện tốt công tác phòng chống dịch bệnh, vừa triển khai thực hiện có hiệu quả nhiệm vụ phát triển kinh tế - xã hội*”. Tích cực, chủ động thực hiện tốt các biện pháp phòng, chống dịch bệnh COVID-19 trên địa bàn tỉnh.

Ba là, căn cứ chức năng, nhiệm vụ của từng cơ quan, đơn vị, khẩn trương rà soát nội dung công việc, chuẩn bị các điều kiện để tổ chức bầu cử đại biểu Quốc hội khóa XV và đại biểu HĐND các cấp nhiệm kỳ 2021-2026 theo đúng quy định.

Bốn là, tiếp tục thực hiện linh hoạt, có hiệu quả các chính sách của Trung ương phù hợp với đặc điểm của địa phương. Khai thác và sử dụng hiệu quả các nguồn lực để hoàn thành vượt mức các chỉ tiêu phát triển KT-XH đã đề ra.

Năm là, tiếp tục huy động nguồn vốn các thành phần kinh tế trong và ngoài nước đầu tư vào các lĩnh vực, trong đó chú trọng tập trung 03 khâu đột phá của tỉnh; đẩy nhanh tiến độ thực hiện các dự án trọng điểm, đảm bảo tỷ lệ giải ngân vốn kế hoạch đầu tư công theo Nghị quyết HĐND tỉnh giao.

Sáu là, thực hiện hiệu quả các đề án, chương trình phát triển nông nghiệp, nông thôn. Tăng cường kỷ luật, kỷ cương công tác quản lý, bảo vệ và sử dụng tài nguyên đất đai, khoáng sản, môi trường. Thực hiện nghiêm công tác quản lý bảo vệ và phát triển rừng, ngăn chặn, phát hiện, kiên quyết xử lý kịp thời các hành vi vi phạm pháp luật về bảo vệ và phát triển rừng. Thực hiện tốt các giải pháp đảm bảo tỷ lệ che phủ rừng. Đồng thời, chỉ đạo rà soát cơ sở pháp lý, thẩm quyền, tính cần thiết đối với diện tích 472 ha dự kiến đưa ra khỏi quy hoạch ba loại rừng tại Tờ trình số 6027/TTr-UBND ngày 23/11/2020 của UBND tỉnh về việc ban hành Nghị quyết điều chỉnh cục bộ quy hoạch ba loại rừng tỉnh Đắk Nông, để trình cấp có thẩm quyền xem xét, quyết định theo đúng quy định của pháp luật.

Bảy là, nâng cao hiệu lực, hiệu quả quản lý nhà nước, kỷ luật, kỷ cương hành chính, thực hiện các chính sách đúng quy định của pháp luật; tiếp tục cải thiện môi trường đầu tư, sản xuất, kinh doanh, tạo điều kiện thuận lợi cho các doanh nghiệp đầu tư, khuyến khích các thành phần kinh tế tư nhân tham gia nhằm tạo động lực thúc đẩy phát triển kinh tế xã hội.

Tám là, tiếp tục thực hiện tốt các chính sách an sinh xã hội; chú trọng đến công tác dân tộc, tôn giáo; phát triển văn hóa, thể dục thể thao, phát huy, đa dạng hóa các giá trị văn hóa truyền thống trên cơ sở bảo tồn giá trị văn hóa của dân tộc. Đảm bảo nhu cầu khám, chữa bệnh cho nhân dân, nâng cao chất lượng dịch vụ y tế, nâng cao vai trò, năng lực, trách nhiệm trong công tác khám bệnh, chữa bệnh. Quan tâm đến công tác đào tạo, giáo dục học sinh, sinh viên phát triển toàn diện. Thực hiện có hiệu quả đề án đào tạo nghề, giải quyết việc làm cho người lao động; huy động mọi nguồn lực để thực hiện tốt chỉ tiêu giảm nghèo. Sớm xây dựng Đề án triển khai Nghị quyết của Quốc hội và Quyết định của Thủ tướng Chính phủ về Kế hoạch

thực hiện Chương trình MTQG phát triển kinh tế - xã hội vùng dân tộc thiểu số và miền núi giai đoạn 2021 – 2030 để triển khai từ năm 2021.

Chín là, xây dựng nền hành chính trong sạch, vững mạnh, chuyên nghiệp, hoạt động có hiệu lực, hiệu quả. Tiếp tục đẩy mạnh ứng dụng công nghệ thông tin, ứng dụng dịch vụ công trực tuyến, triển khai hiệu quả, đồng bộ đề án Chính quyền điện tử. Thực hiện tốt công tác tiếp công dân, giải quyết khiếu nại, tố cáo.

Mười là, tăng cường củng cố quốc phòng an ninh, bảo đảm trật tự an toàn xã hội; thực hiện tốt đường lối đối ngoại của Đảng và Nhà nước, tăng cường hợp tác quốc tế, tranh thủ mọi nguồn lực bên ngoài để phát triển kinh tế của tỉnh.

### **3. Về Chất vấn và trả lời chất vấn:**

Tại kỳ họp, HĐND tỉnh tiến hành chất vấn trực tiếp Giám đốc Công an tỉnh, Giám đốc Sở Công thương, Giám đốc Sở Lao động - Thương binh Xã hội và lãnh đạo UBND tỉnh về công tác phòng ngừa, đấu tranh và trấn áp các loại hình tội phạm, tình hình an ninh trật tự; công tác điều tra, phá án; quản lý dân cư, hộ khẩu đối với dân di cư tự do lâu năm; tình hình an toàn giao thông; công tác quản lý các dự án điện trên địa bàn tỉnh; quản lý thị trường, tình trạng hàng giả, hàng kém chất lượng, chính sách phát triển mỗi xã một sản phẩm gắn với chuỗi giá trị sản phẩm; công tác đào tạo nghề và giải quyết việc làm, chính sách giảm nghèo, đất ở, đất sản xuất cho đồng bào dân tộc thiểu số....

Nhìn chung, phiên chất vấn diễn ra sôi nổi, công khai, dân chủ, thẳng thắn, tâm huyết, trách nhiệm, đúng quy định của pháp luật. Nội dung chất vấn được các đại biểu HĐND tỉnh lựa chọn xác đáng, phù hợp với thực tế, được cử tri, dư luận quan tâm, phản ánh. Các đơn vị được chất vấn đã trả lời thẳng thắn, đúng trọng tâm, đưa ra các giải pháp khắc phục những tồn tại, hạn chế trong quản lý nhà nước về lĩnh vực phụ trách. Lãnh đạo UBND tỉnh đã tiếp thu và trả lời ý kiến chất vấn các đại biểu HĐND tỉnh đảm bảo toàn diện, khách quan, giải trình những nội dung thuộc trách nhiệm điều hành và hướng khắc phục trong thời gian tới. Chủ tọa Kỳ họp giao Thường trực, các Ban, các Tổ đại biểu và đại biểu HĐND tỉnh tăng cường công tác giám sát việc triển khai thực hiện các cam kết của các đơn vị tại Phiên chất vấn.

### **4. Các nghị quyết được thông qua**

Sau khi xem xét, thảo luận các tờ trình, đề án, dự thảo Nghị quyết trình kỳ họp, HĐND tỉnh đã thống nhất thông qua 20 dự thảo nghị quyết, cụ thể:

- 4.1. Nghị quyết thông qua kế hoạch phát triển kinh tế - xã hội năm 2021;
- 4.2. Nghị quyết về dự toán thu ngân sách nhà nước trên địa bàn; thu, chi ngân sách địa phương và phân bổ ngân sách tỉnh năm 2021;
- 4.3. Nghị quyết thông qua kế hoạch vốn đầu tư phát triển ngân sách nhà nước năm 2021;
- 4.4. Nghị quyết Kế hoạch tài chính 05 năm giai đoạn 2021-2025 tỉnh Đắk Nông;
- 4.5. Nghị quyết thông qua Kế hoạch phát triển kinh tế - xã hội 5 năm giai đoạn 2021-2025 tỉnh Đắk Nông.
- 4.6. Nghị quyết phê chuẩn quyết toán ngân sách nhà nước năm 2019;

4.7. Nghị quyết thông qua Danh mục các dự án cần thu hồi đất, chuyển mục đích sử dụng đất để phát triển kinh tế, xã hội vì lợi ích quốc gia, công cộng trên địa bàn tỉnh Đắk Nông năm 2021;

4.8. Nghị quyết quy định nội dung chi, mức chi hỗ trợ cho các hoạt động khuyến nông trên địa bàn tỉnh Đắk Nông;

4.9. Nghị quyết về việc kéo dài thời hạn áp dụng một số nghị quyết của HĐND tỉnh liên quan đến thời kỳ ổn định NSNN giai đoạn 2017-2020;

4.10. Nghị quyết về tổ chức lực lượng và một số chế độ, chính sách đối với Dân quân tự vệ, Phó Chỉ huy trưởng Ban chỉ huy quân sự cấp xã, Thôn đội trưởng trên địa bàn tỉnh Đắk Nông;

4.11. Nghị quyết về việc quyết định giao biên chế công chức năm 2021 trong các cơ quan, tổ chức hành chính Nhà nước tỉnh Đắk Nông;

4.12. Nghị quyết về việc phê duyệt tổng số lượng người làm việc trong các đơn vị sự nghiệp công lập; chỉ tiêu biên chế trong các Hội có tính chất đặc thù của tỉnh Đắk Nông năm 2021;

4.13. Nghị quyết về việc đặt tên đường trên địa bàn thành phố Gia Nghĩa tỉnh Đắk Nông năm 2020;

4.14. Nghị quyết Quy định khu vực thuộc nội thành của thành phố, thị trấn, khu dân cư không được phép chăn nuôi; vùng nuôi chim yến; chính sách hỗ trợ khi di dời cơ sở chăn nuôi ra khỏi khu vực không được phép chăn nuôi trên địa bàn tỉnh Đắk Nông;

4.15. Nghị quyết về việc kéo dài thời hạn áp dụng thực hiện Nghị quyết số 09/2019/NQ-HĐND ngày 19/7/2019 của HĐND tỉnh về việc quy định mức hỗ trợ đóng bảo hiểm y tế cao hơn mức hỗ trợ tối thiểu cho một số đối tượng trên địa bàn tỉnh Đắk Nông;

4.16. Nghị quyết về việc điều chỉnh cục bộ quy hoạch ba loại rừng tỉnh Đắk Nông;

4.17. Nghị quyết về việc kéo dài thời hạn áp dụng thực hiện Nghị quyết số 31/2016/NQ-HĐND ngày 06/9/2016 của HĐND tỉnh về ban hành chính sách hỗ trợ học sinh, sinh viên dân tộc thiểu số thuộc diện hộ nghèo, hộ cận nghèo tỉnh Đắk Nông.

4.18. Nghị quyết về việc kéo dài thời hạn áp dụng Nghị quyết số 43/2014/NQ-HĐND ngày 18/12/2014 của HĐND tỉnh về chính sách hỗ trợ lãi suất đối với hộ gia đình đồng bào dân tộc thiểu số trên địa bàn tỉnh Đắk Nông;

4.19. Nghị quyết về việc kéo dài thời hạn áp dụng Nghị quyết số 15/2014/NQ-HĐND ngày 16/7/2014 của HĐND tỉnh quy định chính sách hỗ trợ đào tạo lao động kỹ thuật trình độ trung cấp nghề trở lên và giáo viên dạy nghề tại các cơ sở dạy nghề công lập trên địa bàn tỉnh Đắk Nông giai đoạn 2014-2020;

4.20. Nghị quyết về việc xác nhận kết quả bầu bổ sung chức danh Phó Trưởng ban KT-NS HĐND tỉnh nhiệm kỳ 2016-2021.

Trên đây là kết quả Kỳ họp thứ 11 HĐND tỉnh Đắk Nông Khóa III, nhiệm kỳ 2016 – 2021, Thường trực HĐND tỉnh thông báo đến các cơ quan, đơn vị có liên quan và cử tri được biết./.

**Nơi nhận:**

- UBND Quốc hội, Chính Phủ;
- Văn phòng Trung ương Đảng;
- Ban Công tác đại biểu;
- TT Tỉnh ủy, TT HĐND tỉnh;
- UBND tỉnh, UBND TTQ VN tỉnh;
- Đoàn Đại biểu Quốc hội tỉnh;
- Các đại biểu HĐND tỉnh;
- Các Ban đảng Tỉnh ủy;
- VP: Tỉnh ủy, HĐND tỉnh, UBND tỉnh;
- Các Sở, ban, ngành đoàn thể của tỉnh;
- HĐND, UBND các huyện, thành phố;
- Báo Đắk Nông, Đài PT-TH tỉnh;
- Cổng thông tin điện tử tỉnh;
- Phòng: TH, HC-TC-QT;
- Lưu VT, Phòng TH(hg).

*plh*

**TM. THƯỜNG TRỰC HĐND  
KT. CHỦ TỊCH  
PHÓ CHỦ TỊCH**



**Y Quang Bkrông**

**ỦY BAN NHÂN DÂN  
TỈNH ĐẮK NÔNG**

Số: **181** /UBND-KTN

V/v tiếp tục rà soát, điều chỉnh  
cục bộ quy hoạch 3 loại rừng

**CỘNG HÒA XÃ HỘI CHỦ NGHĨA VIỆT NAM  
Độc lập - Tự do - Hạnh phúc**

*Đắk Nông, ngày 12 tháng 01 năm 2021*

Kính gửi: Sở Nông nghiệp và Phát triển nông thôn.

Trên cơ sở tham mưu của Sở Nông nghiệp và Phát triển nông thôn, UBND tỉnh đã trình và được HĐND tỉnh ban hành Nghị quyết số 118/NQ-HĐND ngày 11/12/2020 thông qua điều chỉnh cục bộ quy hoạch 3 loại rừng trên địa bàn tỉnh (*phô tô đính kèm*). Tuy nhiên, thực tế vẫn còn một số dự án đã triển khai thực hiện nhưng chưa được cập nhật và đưa vào điều chỉnh cục bộ trong đợt điều chỉnh nêu trên. Do đó, UBND tỉnh yêu cầu Sở Nông nghiệp và Phát triển nông thôn tiếp tục rà soát, điều chỉnh cục bộ quy hoạch ba loại rừng, tham mưu UBND tỉnh trình HĐND tỉnh vào Kỳ họp thứ 13 (dự kiến vào tháng 3/2021) đảm bảo đúng trình tự, thủ tục và thời gian quy định./.

**Nơi nhận:**

- Như trên;
- CT, các PCT UBND tỉnh;
- CVP, các PCVP UBND tỉnh;
- Lưu: VT, KTTH, KTN(Thị).

**TL. CHỦ TỊCH  
KT. CHÁNH VĂN PHÒNG  
PHÓ CHÁNH VĂN PHÒNG**



**Trần Văn Diêu**

Người ký: Ủy ban Nhân  
dân tỉnh Đắk Nông  
Email:  
ubnd@dadnong.gov.vn  
Cơ quan: Tỉnh Đắk  
Nông  
Thời gian ký:  
12/01/2021 10:15:34  
+07:00



Số: 117/NQ-HĐND

Đắk Nông, ngày 11 tháng 12 năm 2020

**NGHỊ QUYẾT**

**Về việc điều chỉnh cục bộ quy hoạch ba loại rừng tỉnh Đắk Nông**

**HỘI ĐỒNG NHÂN DÂN TỈNH ĐẮK NÔNG  
KHOÁ III, KỲ HỌP THỨ 11**

Căn cứ Luật tổ chức chính quyền địa phương ngày 19 tháng 6 năm 2015, Luật sửa đổi, bổ sung một số điều của Luật tổ chức Chính phủ và Luật tổ chức chính quyền địa phương;

Căn cứ Luật lâm nghiệp ngày 15 tháng 11 năm 2017;

Căn cứ Luật quy hoạch ngày 24 tháng 11 năm 2017;

Căn cứ Nghị định số 156/2018/NĐ-CP ngày 16 tháng 11 năm 2018 của Chính phủ quy định chi tiết thi hành một số điều của Luật Lâm nghiệp;

Căn cứ Nghị định số 83/2020/NĐ-CP ngày ngày 15 tháng 7 năm 2020 của Chính phủ về sửa đổi, bổ sung một số điều của Nghị định số 156/2018/NĐ-CP ngày 16 tháng 11 năm 2018 của Chính phủ quy định chi tiết thi hành một số điều của Luật lâm nghiệp;

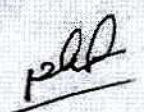
Căn cứ Nghị quyết số 751/2019/UBTVQH14 ngày 16 tháng 8 năm 2019 của Ủy ban Thường vụ Quốc hội về giải thích một số điều của Luật Quy hoạch;

Căn cứ Thông tư số 05/2013/TT-BKHĐT ngày 31 tháng 10 năm 2013 của Bộ Kế hoạch và Đầu tư về hướng dẫn tổ chức lập, thẩm định, phê duyệt, điều chỉnh và công bố quy hoạch tổng thể phát triển kinh tế - xã hội, quy hoạch các ngành, lĩnh vực và sản phẩm chủ yếu;

Căn cứ Nghị quyết số 50/NQ-CP ngày 10 tháng 5 năm 2018 của Chính phủ về điều chỉnh quy hoạch sử dụng đất đến năm 2020 và kế hoạch sử dụng đất kỳ cuối (2016-2020) tỉnh Đắk Nông;

Căn cứ Nghị quyết số 32/2018/NQ-HĐND ngày 14 tháng 12 năm 2018 của HĐND tỉnh về điều chỉnh, bổ sung Nghị quyết số 06/2017/NQ-HĐND ngày 26 tháng 7 năm 2017 của HĐND tỉnh thông qua điều chỉnh quy hoạch ba loại rừng tỉnh Đắk Nông;

Xét Tờ trình số 6027/TTr-UBND ngày 23 tháng 11 năm 2020 của Ủy ban nhân dân tỉnh về việc ban hành Nghị quyết điều chỉnh cục bộ quy hoạch ba loại rừng tỉnh Đắk Nông; Báo cáo thẩm tra của Ban Kinh tế - Ngân sách Hội đồng nhân dân tỉnh; ý kiến thảo luận của đại biểu Hội đồng nhân dân tại kỳ họp.





**QUYẾT NGHỊ:**

**Điều 1.** Thông qua điều chỉnh cục bộ quy hoạch ba loại rừng tỉnh Đắk Nông gồm các nội dung như sau:

1. Điều chỉnh từ ngoài quy hoạch ba loại rừng vào quy hoạch ba loại rừng 109,69 ha. Trong đó:

- Điều chỉnh từ ngoài quy hoạch ba loại rừng vào quy hoạch rừng sản xuất 90,81 ha.
- Điều chỉnh từ ngoài quy hoạch ba loại rừng vào quy hoạch rừng phòng hộ 18,88 ha.

*(Có biểu số 1 kèm theo)*

2. Điều chỉnh 14,7 ha nằm trong quy hoạch ba loại rừng ra ngoài quy hoạch ba loại rừng. Trong đó:

- Điều chỉnh 0,53 ha từ quy hoạch rừng đặc dụng ra ngoài quy hoạch ba loại rừng.
- Điều chỉnh 4,81 ha từ quy hoạch rừng phòng hộ ra ngoài quy hoạch ba loại rừng.
- Điều chỉnh 9,36 ha từ quy hoạch rừng sản xuất ra ngoài quy hoạch ba loại rừng.

*(Có biểu số 2 kèm theo)*

**Điều 2. Tổ chức thực hiện**

1. Giao Ủy ban nhân dân tỉnh tổ chức thực hiện Nghị quyết này, chỉ đạo cập nhật, bổ sung diện tích điều chỉnh vào Quy hoạch, kế hoạch sử dụng đất của các huyện, thành phố Gia Nghĩa theo đúng quy định của pháp luật.

2. Giao Thường trực Hội đồng nhân dân, các Ban Hội đồng nhân dân, các Tổ đại biểu và các đại biểu Hội đồng nhân dân tỉnh giám sát việc triển khai thực hiện Nghị quyết này.

Nghị quyết này đã được Hội đồng nhân dân tỉnh Đắk Nông Khoá III, Kỳ họp thứ 11 thông qua ngày 11 tháng 12 năm 2020 và có hiệu lực từ ngày thông qua/.

**Nơi nhận:**

- UBND Quốc hội, Chính phủ;
- Ban Công tác đại biểu - UBND tỉnh;
- Bộ Nông nghiệp và PTNT;
- Thường trực: Tỉnh ủy, HĐND tỉnh;
- UBND tỉnh, UBNDTTQVN tỉnh;
- Đoàn đại biểu Quốc hội tỉnh;
- Các Ban đảng Tỉnh ủy; Trường Chính trị tỉnh;
- Các Ban HĐND tỉnh, đại biểu HĐND tỉnh;
- VP: Tỉnh ủy, HĐND tỉnh, UBND tỉnh;
- Các sở, ban, ngành, đoàn thể tỉnh;
- HĐND, UBND các huyện và thành phố;
- Báo Đắk Nông, Đài PT & TH tỉnh;
- Công báo tỉnh, Cổng TTĐT tỉnh;
- Trung tâm lưu trữ tỉnh;
- Lưu: VT, TH, HSKH.

**KT. CHỦ TỊCH  
THÓ CHỦ TỊCH**



**Y Quang BKrông**