

**ỦY BAN NHÂN DÂN
TỈNH ĐẮK NÔNG**

Số: **2065** /UBND-NN

V/v trồng rừng thay thế Công
trình thủy điện Đắk Nông 2

**CỘNG HÒA XÃ HỘI CHỦ NGHĨA VIỆT NAM
Độc lập - Tự do - Hạnh phúc**

Đắk Nông, ngày **25** tháng 4 năm 2017

Kính gửi:

- Sở Tài nguyên và Môi trường;
- Sở Nông nghiệp và Phát triển nông thôn.

Ủy ban nhân dân tỉnh Đắk Nông nhận được Báo cáo số 527/BC-SNN ngày 07 tháng 4 năm 2017 của Sở Nông nghiệp và Phát triển nông thôn về việc xác định diện tích phải thực hiện nghĩa vụ trồng rừng thay thế đối với Công trình thủy điện Đắk Nông 2 của Công ty Cổ phần thủy điện Á Đông (*phô tô đính kèm*).

Sau khi xem xét, UBND tỉnh chỉ đạo như sau:

1. Yêu cầu Công ty Cổ phần thủy điện Á Đông rà soát, đánh giá lại hiện trạng đất và rừng đối với diện tích 18,5 ha được UBND tỉnh giao, cho thuê tại Quyết định số 535/QĐ-UBND ngày 17 tháng 4 năm 2013 để xác định chính xác diện tích rừng đã chuyển đổi xây dựng công trình thủy điện Đắk Nông 2 và diện tích rừng còn lại (diện tích, trữ lượng, chất lượng rừng) để làm cơ sở cho việc trồng rừng thay thế và thu hồi diện tích đất, rừng mà đơn vị không có nhu cầu sử dụng giao về cho địa phương. Hoàn thành trước ngày 30/5/2017, gửi kết quả về Sở Nông nghiệp và Phát triển nông thôn.

2. Giao Sở Nông nghiệp và Phát triển nông thôn chủ trì, phối hợp với các đơn vị có liên quan hướng dẫn Công ty Cổ phần thủy điện Á Đông thực hiện việc điều tra, đánh giá hiện trạng rừng và tổ chức thẩm định theo quy định.

3. Sau khi có kết quả thẩm định, giao Sở Tài nguyên và Môi trường chủ trì, phối hợp với Sở Nông nghiệp và Phát triển nông thôn và các đơn vị có liên quan tham mưu cho UBND tỉnh việc thu hồi, giao phần diện tích đất, rừng Công ty Cổ phần thủy điện Á Đông không có nhu cầu sử dụng về địa phương quản lý, bố trí sử dụng theo quy định. / *Đinh*

Nơi nhận:

- Như trên;
- CT, các PCT UBND tỉnh;
- UBND thị xã Gia Nghĩa;
- Công ty CP thủy điện Á Đông;
- CVP, các PCVP UBND tỉnh;
- Lưu: VT, NN(Thị).

2

**KT. CHỦ TỊCH
PHÓ CHỦ TỊCH**



Trương Thanh Tùng

BÁO CÁO

Về việc xác định diện tích phải thực hiện nghĩa vụ trồng rừng thay thế đối với Công trình thủy điện Đắk Nông 2 của Công ty Cổ phần thủy điện Á Đông.

Thực hiện ý kiến chỉ đạo của UBND tỉnh tại Công văn số 1033/UBND-NN ngày 07/3/2017 về việc tham mưu, xử lý kiến nghị của Công ty Cổ phần Thủy điện Á Đông; ngày 03/4/2017 Sở Nông nghiệp và PTNT, phối hợp với Sở Tài nguyên và Môi trường, UBND thị xã Gia Nghĩa, Hạt Kiểm lâm Thị xã Gia Nghĩa, Trung tâm QH KS TK NLN Đắk Nông và Công ty Cổ phần thủy điện Á Đông tổ chức kiểm tra hồ sơ, hiện trường để làm cơ sở xác định diện tích phải thực hiện nghĩa vụ trồng rừng thay thế của đơn vị; căn cứ vào biên bản kiểm tra và ý kiến của các thành viên tham gia, Sở Nông nghiệp và PTNT tổng hợp báo cáo như sau:

1. Đơn vị phải thực hiện nghĩa vụ trồng rừng thay thế diện tích đất lâm nghiệp có rừng đã chuyển đổi mục đích sang xây dựng công trình thủy điện Đắk Nông 2.

Căn cứ vào Quyết định số 1085/QĐ-UBND ngày 27/08/2007, Quyết định số 410/QĐ-UBND ngày 25/03/2008 và Quyết định số 409/QĐ-UBND ngày 25/03/2008 của UBND tỉnh đã cho phép Công ty Cổ phần công trình Việt Nguyên chuyển đổi 18,5 ha đất lâm nghiệp có rừng sang xây dựng công trình thủy điện Đắk Nông 2. Tuy nhiên, ngày 17/4/2013 tại Quyết định số 535/QĐ-UBND, UBND tỉnh Đắk Nông đã thu hồi đất của Công ty Cổ phần công trình Việt Nguyên, đồng thời giao đất và cho Công ty Cổ phần thủy điện Á Đông thuê đất để sử dụng vào mục đích xây dựng nhà máy và các công trình phụ trợ dự án thủy điện Đắk Nông 2; do đó, Công ty Cổ phần thủy điện Á Đông phải có trách nhiệm quản lý bảo vệ diện tích đất và rừng đã được giao, đồng thời phải thực hiện nghĩa vụ trồng rừng thay thế đối với diện tích đất lâm nghiệp có rừng khi chuyển đổi mục đích sang xây dựng công trình thủy điện Đắk Nông 2.

2. Diện tích phải thực hiện nghĩa vụ trồng rừng thay thế đối với công trình thủy điện Đắk Nông 2:

- Tại Quyết định số 1085/QĐ-UBND ngày 27/8/2007, Quyết định số 410/QĐ-UBND ngày 25/3/2008 và Quyết định số 409/QĐ-UBND ngày 25/3/2008 của UBND tỉnh, diện tích đất lâm nghiệp có rừng phải chuyển đổi mục đích sang xây dựng công trình thủy điện Đắk Nông 2 là 18,5 ha; theo quy định tại Thông tư số 24/2013/TT-BNNPTNT ngày 06/5/2013 của Bộ Nông nghiệp và PTNT, thì Công ty Cổ phần thủy điện Á Đông phải trồng rừng thay thế với diện tích 18,5 ha; tuy nhiên ngày 24/5/2013, tại Công văn số 2160/UBND-CNXD, UBND tỉnh đã thống nhất với phương án điều chỉnh tuyến năng lượng và vị trí đặt nhà máy của dự án đầu tư xây dựng công trình thủy điện Đắk Nông 2 và tại Quyết

định số 2238/QĐ-UBND ngày 07/12/2016 của UBND tỉnh, thì diện tích Công ty Cổ phần thủy điện Á Đông sử dụng để xây dựng công trình thủy điện Đăk Nông 2 là 5,8 ha;

- Qua kết quả kiểm tra hiện trường thì diện tích đất có rừng đơn vị đã chuyển đổi để xây dựng công trình thủy điện Đăk Nông 2 khoảng 1,5 ha và diện tích có rừng còn lại (khoảng 17 ha theo hồ sơ hiện trạng ban đầu) đã bị biến động giảm về diện tích, chất lượng rừng và hiện tại đơn vị không sử dụng.

Xuất phát từ những nội dung nêu trên, để xác định diện tích đất có rừng đã bị biến động (trong đó có diện tích đất rừng đã chuyển đổi sang xây dựng công trình thủy điện Đăk Nông 2), làm cơ sở xác định diện tích phải thực hiện nghĩa vụ trồng rừng thay thế của Công ty Cổ phần thủy điện Á Đông, đồng thời xác định cụ thể hiện trạng đất và rừng để làm cơ sở để bàn giao cho UBND thị xã Gia Nghĩa quản lý và bảo vệ, Sở Nông nghiệp và PTNT kính đề nghị UBND tỉnh chỉ đạo một số nội dung:

- Căn cứ vào vị trí đặt nhà máy, tuyến năng lượng đã được điều chỉnh và mới điều chỉnh, yêu cầu Công ty Cổ phần thủy điện Á Đông điều tra chi tiết lại hiện trạng đất và rừng, trình Sở Nông nghiệp và PTNT để thẩm định;

- Trên cơ sở hiện trạng đã được thẩm định, yêu cầu Công ty CP TĐ Á Đông tiến hành thực hiện nghĩa vụ trồng rừng thay thế đối với diện tích đất có rừng bị biến động (chênh lệch giảm) so với diện tích 18,5 ha rừng đã bàn giao cho đơn vị quản lý, sử dụng (trong đó có diện tích đất có rừng đã chuyển đổi sang xây dựng công trình thủy điện Đăk Nông 2);

- Đối với diện tích đất và rừng còn lại mà Công ty Cổ phần thủy điện Á Đông không sử dụng, giao Sở Tài nguyên và Môi trường, Sở Nông nghiệp và PTNT tổ chức bàn giao cho UBND thị xã Gia Nghĩa quản lý bảo vệ.

Trên đây là báo cáo của Sở Nông nghiệp và PTNT liên quan đến việc xác định diện tích phải thực hiện nghĩa vụ trồng rừng thay thế đối với Công trình thủy điện Đăk Nông 2 của Công ty Cổ phần thủy điện Á Đông, kính trình UBND tỉnh xem xét, cho ý kiến chỉ đạo. /.

Nơi nhận

- UBND tỉnh;
- Giám đốc Sở (b/c);
- Lãnh đạo CCKL (b/c);
- Lưu VT - CCKL, SD&PTR(NG).



KT. GIÁM ĐỐC

Người ký: Sở Nông nghiệp và Phát triển nông thôn

Email: snnptnt@daknong.gov.vn

Cơ quan: Tỉnh Đăk Nông

Thời gian ký: 07.04.2017

15:04:11 +07:00

PHÓ GIÁM ĐỐC

Phạm Hữu Hào

CỘNG HÒA XÃ HỘI CHỦ NGHĨA VIỆT NAM
Độc lập - Tự do - Hạnh phúc

BIÊN BẢN

**Xác định diện tích phải thực hiện nghĩa vụ trồng rừng thay thế
của Công ty Cổ phần thủy điện Á Đông**

Thực hiện ý kiến chỉ đạo của UBND tỉnh tại Công văn số 1033/UBND-NN ngày 07/3/2017 liên quan đến việc giải quyết kiến nghị của Công ty Cổ phần Thủy điện Á Đông tại Tờ trình số 10/BC-AĐ, ngày 23/02/2017 về việc xác định diện tích trồng rừng thay thế đối với công trình thủy điện Đăk Nông 2.

Hôm nay, ngày 3 tháng 4 năm 2017 tại văn phòng Công ty Cổ phần Thủy điện Á Đông, chúng tôi gồm có:

1. Sở Nông nghiệp và PTNT:

- Ông: Nguyễn Cao Cường - Chức vụ: CV Phòng SD & PTR- CCKL.

2. Sở Tài nguyên và Môi trường;

Ông: Trần Hữu Đức - Chức vụ: Chuyên viên P.QHGD.

3. UBND Thị xã Gia Nghĩa;

Ông: Lê Đình Vương - Chức vụ: P Phòng Kinh Tế.

4. Hạt Kiểm lâm Thị xã Gia Nghĩa;

Ông: Đặng Văn Hùng - Chức vụ: Cán bộ kiểm lâm địa bàn.

5. Trung tâm QH KS TK NLN Đăk Nông;

Ông: Phùng Văn Kiên - Chức vụ: NV Phòng Kỹ Thuật

6. Công ty Cổ phần Thủy điện Á Đông.

Ông: Trần Duy Viễn - Chức vụ: Giám đốc.

Ông: Nguyễn Văn Toàn - Chức vụ: TP Tổng hợp.

NỘI DUNG

Kiểm tra hồ sơ, hiện trường làm cơ sở xác định diện tích phải thực hiện nghĩa vụ trồng rừng thay thế của công trình thủy điện Đăk Nông 2 của Công ty Cổ phần Thủy điện Á Đông.

I. Theo báo cáo của Công ty Cổ phần Thủy điện Á Đông:

Năm 2007 Công trình thủy điện Đăk Nông 2 đã được UBND tỉnh cho phép chuyển đổi mục đích sử dụng đất rừng sang xây dựng công trình thủy điện tại Quyết định số 1805/QĐ-UBND ngày 27/8/2007; và UBND tỉnh đã giao kế hoạch trồng rừng thay thế tại Quyết định số 1742/QĐ-UBND ngày 07/10/2016 với diện tích phải thực hiện nghĩa vụ trồng rừng thay thế là 18,5 ha;

Năm 2013, Công ty Cổ phần Thủy điện Á Đông đã được Công ty CP Công trình Việt Nguyên chuyển giao công trình lại công trình Thủy điện Đắc Nông 2, sau khi nhận bàn giao thì Công ty Cổ phần Thủy điện Á Đông nhận thấy việc thi công theo phương án của Công ty CP CT Việt Nguyên là không khả thi; do đó đơn vị đã khảo sát lại và thay đổi phương án đi tuyến đường hầm.

Ngày 24/5/2013 Công trình thủy điện Đắc Nông 2 đã được UBND tỉnh đồng ý chủ trương cho đơn vị điều chỉnh tuyến năng lượng tại Công văn số 2160/UBND-CNXD và ngày 7/12/2016 UBND tỉnh đã ban hành Quyết định số 2238/QĐ-UBND về việc thu hồi 319.774,6 m² đất của Công ty Cổ phần thủy điện Á Đông giao UBND thị xã Gia Nghĩa quản lý, bố trí sử dụng; đồng thời giao đất và cho Công ty Cổ phần thủy điện Á Đông thuê đất vào mục đích xây dựng lmg hồ và cụm đầu mối – Công trình thủy điện Đắc Nông 2. Và theo bản đồ lòng ghép của Trung tâm QH KS TK NLN Đắc Nông thì diện tích đất có rừng khoảng 1,5 ha.

II. Kết quả kiểm tra hiện trường: Căn cứ vào kết quả phúc tra hiện trạng rừng và đất lâm nghiệp được do Trung tâm QH KS TK NLN Đắc Nông lập, được cấp có thẩm quyền thẩm định ngoại nghiệp ngày 20/3/2007, đoàn tiến hành kiểm tra thực tế tại hiện trường (bằng phương pháp mục trắc), căn cứ vào kết quả kiểm tra đoàn thống nhất ghi nhận như sau:

STT	Điểm tọa độ	Lô khoảnh, tiểu khu	Diện tích	Hiện trạng		Ghi chú
				Theo hiện trạng cũ	Thực tế	
1	790549:	Lô 20 khoảnh 7 tiểu khu 1763	0,8	IIIa1	Lò ô xem gỗ	
2	1322560	Lô 22 khoảnh 7 tiểu khu 1763	0,6	IIb-lô	Lò ô xem gỗ	
3	790294 1322161	Lô 6 khoảnh 10 tiểu khu 1763	0,6	IIb-lô	Lò ô xem gỗ	
4	790482 1321820	Lô 14 khoảnh 10 tiểu khu 1763	1,3	IIIa1	Lò ô xem gỗ	Có khoảng 0,1 ha bị biên động
5	790208 1321672	Lô 16 khoảnh 10 tiểu khu 1763	2,4	Lò + IIb	Lò ô xen gỗ	

Căn cứ vào kết quả kiểm tra thực tế tại hiện trường, đoàn thống nhất đi đến kết luận: Diện tích đất có rừng đơn vị đã chuyển đổi để xây dựng công trình thủy điện

Đắk Nông 2 khoảng 1,5 ha và diện tích 17 ha đất có rừng còn lại (đã được UBND tỉnh cho phép chuyển đổi mục đích sử dụng sang xây dựng công trình thủy điện Đắk Nông 2), hiện tại đơn vị không xây dựng Công trình thủy điện trên diện tích này và khu vực đất nêu trên vẫn còn rừng; tuy nhiên, hiện trạng rừng, đất rừng và chất lượng rừng có sự sai khác so với hiện trạng được công nhận vào 20/3/2007.

III. Ý kiến của các đơn vị tham gia:

3.1. Ý kiến của Sở Nông nghiệp và PTNT:

- Theo quy định tại Chỉ thị số 02 của Thủ tướng chính phủ và Thông tư số 24 của Bộ Nông nghiệp và PTNT về trồng rừng thay thế thì đối với các chủ dự án có chuyển đổi mục đích sử dụng đất lâm nghiệp có rừng phải thực hiện nghĩa vụ trồng rừng thay thế.

- Căn cứ vào kết quả kiểm tra hiện trường, hiện tại hiện trạng rừng và đất có sự sai khác, do đó đề có cơ sở xác định chính xác diện tích đất có rừng đã chuyển đổi sang xây dựng công trình thủy điện và xác định chênh lệch về hiện trạng tại thời điểm bàn giao so với hiện tại, đề nghị Công ty CP TĐ Á Đông hợp đồng với đơn vị tư vấn có chức năng, tổ chức rà soát, xác định cụ thể hiện trạng, chất lượng, trữ lượng rừng; báo cáo Sở Nông nghiệp và PTNT để tổ chức phúc tra hiện trạng.

3.2. Sở Tài nguyên và Môi trường

- Tại Quyết định số 1805/QĐ-UBND ngày 27/8/2007 UBND tỉnh Đã cho phép Công ty CP CT Việt Nguyên (Đã chuyển giao lại cho Công ty CP TĐ Á Đông) chuyển đổi 18,5 ha đất có rừng sang xây dựng Công trình thủy điện Đắk Nông 2;

- Hiện nay tại Quyết định số 2238/QĐ-UBND ngày 07/12/2016 UBND tỉnh đã cho Công ty thuê 35.357,8 m² và giao 22.867,5 m² để xây dựng Công trình thủy điện Đắk Nông 2.

- Đề nghị Công ty CP TĐ Á Đông điều tra chi tiết lại hiện trạng, sau khi điều tra hiện trạng, Công ty CP TĐ Á Đông có trách nhiệm phải thực hiện nghĩa vụ trồng rừng thay thế đối với diện tích: Diện tích sai khác giảm về hiện trạng đất có rừng so với hiện trạng được phúc tra ngày 14/3/2007 và diện tích đất rừng bị nhà máy và công trình phụ trợ chiếm dụng.

3.3. UBND Thị xã Gia Nghĩa;

- Đề có cơ sở bàn giao đất và rừng cho UBND thị xã Gia Nghĩa đối với diện tích 319.774,6 m² tại Quyết định số 2238/QĐ-UBND ngày 07/12/2016 đề nghị Công ty CP TĐ Á Đông điều tra chi tiết lại hiện trạng.

3.4. Hạt Kiểm lâm Thị xã Gia Nghĩa;

- Đề có cơ sở bàn giao đất và hiện trạng cho UBND thị xã Gia Nghĩa đối với diện tích 319.774,6 m² tại Quyết định số 2238/QĐ-UBND ngày 07/12/2016 và xác định chính xác diện tích phải thực hiện nghĩa vụ trồng rừng thay thế, đề nghị Công ty CP TĐ Á Đông điều tra chi tiết lại hiện trạng rừng và đất.

3.5. Trung tâm QH KS TK NLN Đắk Nông;

- Đề có cơ sở bàn giao đất và hiện trạng cho UBND thị xã Gia Nghĩa đối với diện tích 319.774,6 m² tại Quyết định số 2238/QĐ-UBND ngày 07/12/2016, đề nghị Công ty CP TĐ Á Đông điều tra chi tiết lại hiện trạng rừng và đất.

3.6. Công ty CP TĐ Á Đông:

Công ty sẽ tiến hành điều tra chi tiết hiện trạng và báo cáo Sở Nông nghiệp và PTNT để tiến hành phúc tra hiện trạng; trên cơ sở hiện trạng được thẩm định, đơn vị sẽ thực hiện nghĩa vụ trồng rừng thay thế đối với diện tích rừng bị chiếm dụng (qua rà soát, long ghép của Trung tâm QH KS TK NLN Đắk Nông là 1,57 ha) và diện tích diện tích sai khác giảm về hiện trạng đất có rừng so với hiện trạng được phúc tra ngày 14/3/2007.

IV/ Kết luận. Qua kết quả kiểm tra hồ sơ, hiện trường và ý kiến của các thành viên tham gia; Đoàn thống nhất đi đến kết luận:

- Đề nghị Công ty CP TD Á Đông tiến hành điều tra chi tiết hiện trạng rừng và đất, báo cáo hiện trạng trình Sở Nông nghiệp và PTNT để phúc tra hiện trạng; trên cơ sở phúc tra hiện trạng thì đơn vị phải thực hiện nghĩa vụ trồng rừng thay thế đối với diện tích:

+ Diện tích rừng đã bị nhà máy và các công trình phụ trợ chiếm dụng (khu vực mới điều chỉnh tuyến);


+ Diện tích diện tích sai khác giảm về hiện trạng đất có rừng so với hiện trạng được phúc tra ngày 14/3/2007.

- Báo cáo phúc tra hiện trạng rừng và đất Công ty CP TD Á Đông gửi về Sở Nông nghiệp và PTNT trước ngày 10/4/2017, để Sở Nông nghiệp và PTNT thẩm định.


- Đối với diện tích đất có rừng còn lại đề nghị Công ty CP TD Á Đông tăng cường công tác quản lý bảo vệ diện tích nêu trên.

Biên bản này làm cơ sở để báo cáo, đề xuất UBND tỉnh xem xét, quyết định; biên bản được lập và kết thúc vào hồi 17 giờ 00 phút cùng ngày, trước khi kết thúc đã được các thành viên trong đoàn thông qua và cùng thống nhất ký tên./.

Sở Nông nghiệp và PTNT


Nguyễn Cao Cường


UBND Thị xã Gia Nghĩa


Lê Đức Viên


Trung tâm QH KS TK NLN Đắk Nông


Phạm Văn Kiên

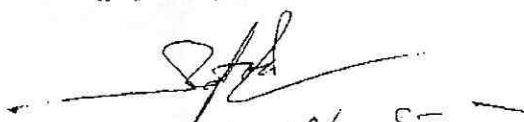
Sở Tài nguyên và Môi trường


Trần Hữu Đức

Hạt Kiểm lâm Thị xã Gia Nghĩa


Đặng Văn Hùng

Công ty Cổ phần Thủy điện Á Đông


Nguyễn Văn Toàn